

ROMÂNIA
JUDEȚUL BRĂILA
MUNICIPIUL BRĂILA
CONSILIUL LOCAL MUNICIPAL BRĂILA

HOTĂRĂREA NR. 179

din 29.05 2009

Privind: Completarea **H.C.L.M. nr. 51/27.02.2009** referitoare la „Atestarea apartenenței la domeniul privat al Municipiului Brăila, a unor imobile, în vederea înscrierii acestora în cartea funciară”, completată prin H.C.L.M. nr. 72/2009 și H.C.L.M. nr.143/2009.

CONSILIUL LOCAL MUNICIPAL BRAILA

La inițiativa Primarului Municipiului Brăila;

Având în vedere raportul comun al Direcției Patrimoniu și Direcției Juridic Contencios Administrație Publică Locală, precum și rapoartele comisiilor de specialitate nr.1, 2 și 5 din cadrul C.L.M. Brăila;

În conformitate cu prevederile art. 22 alin. (2) din Legea nr. 50/1991, republicată, privind autorizarea executării lucrărilor de construcții, art. 1 alin. (3), art. 20 și art. 48 din Legea nr. 7/1996, republicată, art. 4, art. 5 alin. (2) din Legea nr. 213/1998 privind proprietatea publică și regimul juridic al acesteia, cu modificările și completările ulterioare, art. 2 lit. e), art. 21 lit. a) din Legea nr. 195/2006 – legea cadru a descentralizării, cu modificările și completările ulterioare, art. 20 alin. (1) lit. e) din Legea nr. 273/2006 – privind finanțele publice locale, cu modificările și completările ulterioare, H.C.L.M. Brăila nr. 139/1997, cu modificările și completările ulterioare, H.C.L.M. Brăila nr. 51/2009, H.C.L.M. Brăila nr. 72/2009 și H.C.L.M. nr.143/2009;

În baza art. 36 alin. (1) și (2) lit. c), alin. (5), lit. b) și art. 123 alin. (1) din Legea nr. 215/2001, republicată, cu modificările și completările ulterioare;

În temeiul art. 45 alin. (1) și (3) coroborat cu art. 115 alin. (1) lit. b) din Legea nr. 215/2001 privind administrația publică locală, republicată, cu modificările și completările ulterioare;

H O T Ă R Ă S T E :

Art.1: Se completează anexele nr. 1, 3, 5 și 6 din H.C.L.M. Brăila nr. 51/27.02.2009, cu pozițiile prevăzute în **anexele 1.3, 3.2, 5.3 și 6.3**, părți integrante din prezenta hotărâre.

Art.2: Imobilele prevăzute la art. 1, se identifică în planurile de situație anexate, părți integrante din prezenta hotărâre.

Art.3: Celelalte prevederi din H.C.L.M Brăila nr. 51/27.02.2009, rămân neschimbate.

Art.4: Prezenta hotărâre va fi dusă la îndeplinire de Primarul Municipiului Brăila, prin Direcția Patrimoniu și Direcția Finanțelor Publice Locale; iar Secretarul Municipiului Brăila o va comunica celor interesați.

PREȘEDINTE DE ȘEDINȚĂ,

COROȘ MARIA



**CONTRASEMNEAZĂ
SECRETAR,**

IORGA STOIAN

**TERENURI CE URMEAZĂ A FI ANALIZATE ÎN VEDEREA
 CONCESIONĂRII**

Nr. crt.	Teren situat în Municipiul Brăila	Supraf. teren (mp)	Obiectiv	Numărul cererii și numele și prenumele/denumirea solicitantului
1	Str.Caisului nr.15	270,00 ✓	Teren aferent construcției	49338/15.12.2008 DRĂGAN DUMITRU și STAN DUMITRU
2	Str.Unirii nr.137	15,00 indiviz din 281,00 ✓	Extindere construcții	14434/28.04.2009 MUȘAT LICĂ și ECATERINA
3	Str.Cantonului nr.22 bis	236,00 ✓	Teren aferent construcției	14074/24.04.2009 PANTEA EUGEN și PANTEA NEDELEA
4	Str.Ion Neculce nr.7	211,00 ✓	Teren aferent construcției	11509/02.04.2009 VÂRLĂNESCU CRISTINA și VÂRLĂNESCU MIHAI
5	Str.Tudor Vladimirescu nr.38	190,75 indiviz din 357,00 ✓	Teren aferent construcției	13701/22.04.2009 LIPAN PETRICĂ
6	Str. 1 Decembrie 1918 pergola între Bl.B și C	9,00 -	Teren aferent construcției	2404/23.01.2009 S.C. PENELOPA IMPEX-SRL
7	Str.1 Decembrie 1918 pergola între Bl.B și C	15,50 -	Teren aferent construcției	2405/23.01.2009 NEAGU ANGHEL
8	Str.1 Decembrie 1918 pergola între Bl.B și C	27,00 -	Teren aferent construcției	2406/23.01.2009 S.C. „STUDIO ȚUȚU”-SRL
9	Str.1 Decembrie 1918 Pergola între Bl.B și C	13,29 -	Teren aferent construcției	2403/23.01.2009 S.C. „LEMNTEXTIL” -SRL
10	Str.1 Decembrie 1918 pergola între Bl.D și C	17,15 -	Teren aferent construcției	14818/30.04.2009 PRUNDEA MARIAN
11	Str.Cîmpului nr.79	65,00 -	Teren aferent construcției	16060/11.05.2009 COTÎRLEȚ NECULAI și ȚIȚA
12	Str.Tecuci nr.25	78,05 indiviz din 571,05 ✓	Teren aferent construcției	11790/06.04.2009 MILOȘ GEORGETA, MILOȘ VALERICA și MILOȘ VALENTIN
13	Str.Milcov c/c Str. Bărăganului	150,00 -	Teren aferent construcției	12266/08.04.2009 SC „MOGOBUB”-SRL

14	DN.21 lângă Grădina Zoologică	676,00	—	Teren aferent construcției	16004/08.05.2009 SC „SUEDI COM”-SRL
15	Str.Negoiului c/c Str.Călugăreni	32,00	✓	Teren aferent construcției	36196/17.09.2008 SC „OBRED”-SRL
16	Str.Mare nr.40	381,45	—	Teren aferent construcției	14877/30.04.2009 SC „PATRIOT SERV COM” SRL
17	Str. Cărămidari nr.122 bis	254	✓	Teren aferent construcției	15759/07.05.2009 CÎRLAN COSMIN AUREL CÎRLAN MIHAELA IONELA
18	Str. Edmond Nicolau lângă nr.16	72	—	Teren aferent construcției	13091/15.04.2009 ȘTEFĂNEWSCU MIHAIL
19	Str. Edmond Nicolau lângă nr.18 - 21	215	—	Teren aferent construcției	12980/14.04.2009 COTIGĂ VIOREL
20	Str. George Enescu nr.155, lot 2 - 147	675	—	Teren	25774/02.07.2008 S.C. CAZACU S.N.C
21	Str. Magaziilor lot 14	232	✓	Teren	7603/19.02.2007 UDREA MIRELA CAMELIA
22	Str.Arad nr 26	473	—	Teren	Sentinta. Civila nr. 7253/02.12.2008
23	Str.Arad nr. 28 bis	271	—	Teren	Sentinta. Civila nr.7271/03.12.2008
24	Str.Caisului nr. 7	267	—	Teren	Sentinta. Civila nr. 216/12.01.2009
25	Str.Prahovei nr .22	271	—	Teren	Sentinta. Civila nr.7492/10.12.2008
26	Str.Arad nr. 40	368	—	Teren	Sentinta. Civila nr.215/12.01.2009
27	Str.Arad nr.19	339	—	Teren	Sentinta. Civila nr.7272/03.12.2008
28	Str.Arad nr. 42	201	—	Teren	Sentinta. Civila nr.7649/15.12.2008
29	Str.Arad nr. 22	224	✓	Teren	Sentinta. Civila nr.7816/22.12.2008
30	Str.Arad nr. 53	251	—	Teren	Sentinta. Civila nr.7254/02.12.2008
31	Str.Prahovei nr. 24	297	—	Teren	Sentinta. Civila nr.7650/15.12.2008
32	Str.Arad nr. 53 bis	191	—	Teren	Sentinta. Civila nr.7651/15.12.2008
33	Str.Prahovei nr. 1 bis	161	✓	Teren	Sentinta. Civila nr.7493/10.12.2008
34	Str.Prahovei nr 39 bis	204	—	Teren	Sentinta. Civila nr.7632/15.12.2008
35	Str.Prahovei nr 14 bis	391	—	Teren	Sentinta. Civila nr.7273/03.12.2008
36	Str.Gradinarilor nr. 55	243	✓	Teren	Sentinta. Civila nr.7494/10.12.2008
37	Str.Arad nr 51	567	—	Teren	Sentinta. Civila nr. 213/12.01.2009

38	Str.Arad nr. 34	824	Teren	Sentinta. Civila nr.7255/02.12.2008
39	Str.Pescarusului nr 20 bis	117	Teren	Sentinta. Civila nr.1299/02.03.2009
40	Str.Garoafelor nr 12	191	Teren	Sentinta. Civila nr.987/12.02.2009
41	Str.Prahovei nr. 11	286	Teren	Sentinta. Civila nr.578/22.01.2009
42	Str.Prahovei nr. 40	350,30	Teren	Sentinta. Civila nr.7129/26.11.2008
43	Str.Arad nr. 39	288	Teren	Sentinta. Civila nr. 7530/11.12.2008
44	Str.Arad nr. 49 bis	164	Teren	Sentinta. Civila nr.7218/27.11.2008
45	Str.Arad nr. 22 bis	200	Teren	Sentinta. Civila nr. 7130/ 26.11.2008
46	Str.Arad nr. 12	337	Teren	Sentinta. Civila nr.7845/ 23.12.2008
47	Str.Gradinarilor nr. 39	383	Teren	Sentinta. Civila nr.7630/15.12.2008
48	Str.Arad nr. 30	305	Teren	Sentinta. Civila nr.7386/ 05.12.2008
49	Str.Arad nr. 47 lot 1	276	Teren	Sentinta. Civila nr.1260/26.02.2009
50	Str.Gradinarilor nr 37	215	Teren	Sentinta. Civila nr.7110/ 25.11.2008
51	Str.Arad nr.24	525	Teren	Sentinta. Civila nr.558/22.01.2009
52	Str.Ion Neculce nr 13	317	Teren	Sentinta. Civila nr.7476/10.12.2008
53	Str.Arad nr. 14	242	Teren	Sentinta. Civila nr. 7219/27.11.2008
54	Str.Arad nr.18	368	Teren	Sentinta. Civila nr.7688/16.12.2008
55	Str.Prahovei nr. 28	147	Teren	Sentinta. Civila nr.607/23.01,2009
56	Str.Arad nr.33	153	Teren	Sentinta. Civila nr.7157/26.11.2008
57	Str.Arad nr.49	208	Teren	Sentinta. Civila nr.7734/18.12.2008
58	Str. Arad nr. 41	171	Teren	Sentinta. Civila nr.2053/06.04.2009
59	Str.Garoafelor nr 26	572	Teren	Sentinta. Civila nr.674/28.01.2009
60	Str.Graurului nr 22	312	Teren	Sentinta. Civila nr.6568/05.11.2008
61	Str.Arad nr. 22	224	Teren	Sentinta. Civila nr.7816/22.12.2008
62	Str.Olteniei nr. 15	137	Teren	Sentinta. Civila nr.7259/02.12.2008

63	Str.Arad nr. 36	327	Teren	Sentinta. Civila nr.352/15.01.2009
64	Str.Cazasului nr. 126	100	Teren	Sentinta. Civila nr.272/13.01.2009
65	Str.Prahovei nr .34 bis	40	Teren	Sentinta. Civila nr.1205/24.02.2009
66	Str.Prahovei nr. 84 bis	232	Teren	Sentinta. Civila nr.7485/10.12.2008
67	Str.Maghiranului nr 3	44	Teren	Sentinta. Civila nr.271/13.01.2009
68	Str.Stefan Secareanu nr. 38	221	Teren	Sentinta. Civila nr.354/15.01.2009
69	Str.Prahovei nr. 86	461	Teren	Sentinta. Civila nr.7484/10.12.2008
70	Str.Prahovei nr. 6	378	Teren	Sentinta. Civila nr.3531/15.01.2009
71	Str.Grivita nr. 318	595	Teren	Sentinta. Civila nr.6594/06.11.2008
72	Str.Unirii nr 140	198	Teren	Sentinta Civila nr.745/02.02.2009 Dosar Civil nr.4745/196/2008
73	Str.Grădinarilor nr.55 bis	149	Teren	Sentinta Civila nr.746/02.02.2009
74	Str.Graurului nr 2	300	Teren	Sentinta. Civila nr.978/12.02.2009
75	Str.Garoafelor nr. 15	341	Teren	Sentinta. Civila nr.977/ 12.02.2009
76	Str.Garabet Ibraileanu nr. 22	253	Teren	Sentinta. Civila nr.1573/17.03.2009
77	Str.Campului nr 21	272	Teren	Sentinta. Civila nr.2466/22.04.2009
78	Str. Dumbrava Roșie nr.165	387	Teren	Sentinta. Civila nr.1750/24.03.2009
79	Str.Petre Ștefănescu Goangă nr.25 A	110	Teren	Dosar Civil nr.1200/196/2009
80	Str.Cantonului c/c Str. George Coșbuc	240	Teren	Dosar Civil nr.7372/196/2008
81	Str.Cantonului nr.24 lot 1	290 indiviz din 524	Teren	Dosar Civil nr.1951/196/2009
82	Str. Garoafelor nr.10	211	Teren	Dosar Civil nr.2599/196/2009
83	Str.Prahovei nr. 49	482	Teren	Dosar Civil nr.8596/196/2008
84	Str.Andrei Cocos nr. 13	500	Teren	Dosar Civil nr.8632/196/2008
85	Str.Caramidari nr. 139	352	Teren	Dosar Civil nr.3931/196/2009
86	Str.Prahova nr. 46	207	Teren	Dosar Civil nr.3938/196/2009
87	Str.Marasti nr. 16	148	Teren	Dosar Civil nr.3097/196/2009
88	Str.Caramidari nr. 139 bis	292	Teren	Dosar Civil nr.3935/196/2009

89	Str.Gradinarilor nr. 66	136	✓	Teren	Dosar Civil nr.3939/196/2009
90	Str.Prahova nr.1 C	134	✓	Teren	Dosar Civil nr.3936/196/2009
91	Str.Verdun nr. 17	770	✓	Teren	Dosar Civil nr.3919/196/2009
92	Str.Ion Neculce nr. 16 bis	100	✓	Teren	Dosar Civil nr.3933/196/2009
93	Str.Ion Neculce nr. 16	232	✓	Teren	Dosar Civil nr.3930/196/2009
94	Str.Graurului nr. 1	250	✓	Teren	Dosar Civil nr.3931/196/2009
95	Str. Matei Basarab nr.45	478	✓	Teren	Dosar Civil nr.9295/196/2008
96	Str. Carpenului nr.46 A	273	✓	Teren	Sentinta Civila nr.1530/12.03.2009
97	Str.Visinului nr. 10	359	✓	Teren	Dosar Civil nr.1572/17.03.2009
98	Str. C. Negruzzi nr.152	200	✓	Teren	Sentinta Civila nr.4915/01.09.2008
99	Str. Chişinău nr.142	256	✓	Teren	Sentinta Civila nr.509/21.01.2009
100	Str.Maramureş nr.11A	229	✓	Teren	Sentinta Civila nr.7559/11.12.2008
101	Str. Arad nr.31	148	✓	Teren	Sentinta Civila nr.6036/15.10.2008
102	Str. Argeşului nr.24	169 indiviz din 229	✓	Teren	Sentinta Civila nr.101/07.01.2009
103	Str. Arad nr.28	295	✓	Teren	Sentinta Civila nr.7631/15.12.2008
104	Str.Grădinarilor nr.55	243	✓	Teren	Sentinta Civila nr.7494/10.12.2008
105	Str. Comuna din Paris nr.190	235	✓	Teren	Dosar Civil nr.11103/196/2008
106	Str. Olteniei nr.20	512	✓	Teren	Dosar Civil nr.10782/196/2008
107	Str. Tecuci nr.24	110	✓	Teren	Sentinta Civila nr.1521/12.03.2009
108	Str.Prahovei nr.45	200	✓	Teren	Sentinta Civila nr.70/07.01.2009
109	Str. Cireşului nr.17	404,55	✓	Teren	Sentinta Civila nr.1126/19.02.2009
110	Str. Rahova nr.377	126	✓	Teren	Incheiere 126 martie 2009
111	Str.Şt. Secăreanu nr.126	443,44	✓	Teren	Sentinta Civila nr.1682/19.03.2009
112	Str. Prahovei nr.34	170	✓	Teren	Sentinta Civila nr.1683/19.03.2009
113	Str. Arad nr.41 bis	126	✓	Teren	Sentinta Civila nr.411/19.01.2009
114	Str. Al. Vlahuţă nr.1	595	✓	Teren	Sentinta Civila nr.6594/06.11.2008
115	Str.Şt. Secăreanu nr.140	300	✓	Teren	Sentinta Civila nr.1146/19.02.2009

116	Str. Prahovei nr.53	259 ✓	Teren	Sentinta Civila nr.1206/24.02.2009
117	Str. Prahovei nr.20	298,5 ✓	Teren	Sentinta Civila nr.579/22.01.2009
118	Str. Prahovei nr.50	223,1 ✓	Teren	Sentinta Civila nr.1145/19.02.2009
119	Str. Cimbrului nr.4	435 ✓	Teren	Sentinta Civila nr.5749/02.10.2008
120	Str. Graurului nr.17	332 ✓	Teren	Sentinta Civila nr.5599/25.09.2008
121	Str. Olteniei nr.15	137 ✓	Teren	Sentinta Civila nr.7259/02.12.2008
122	Str.Mina Minovici Lot 1	273 ✓	Teren	Dosar Civil nr.3646/196/2009
123	Str. Vișinului nr.10	356 ✓	Teren	Sentinta Civila nr.1572/17.03.2009
124	Str. Armata Poporului nr.13	275 ✓	Teren	Dosar Civil nr.3644/196/2009
125	Str. Pictor Octav Băncilă nr.27	257 ✓	Teren	Dosar Civil nr.888/196/2009
126	Str. Pescărușului nr.8	184 ✓	Teren	Dosar Civil nr.2048/196/2009
127	Str.Vadul Olangeriei nr.69	280 ✓	Teren	Dosar Civil nr.87/196/2009
128	Str.Ion Creangă nr.44	173 ✓	Teren	Dosar Civil nr.949/196/2009
129	Str.Lotrului nr.5	312 ✓	Teren	Dosar Civil nr.8809/196/2008
130	Str.Al. Vlahuță nr.138 bis	512 ✓	Teren	Dosar Civil nr.4346/196/2009
131	Str.Cireșului nr.3	199 ✓	Teren	Sentinta Civila nr.3961/28.06.2007
132	Str.Siretului nr.15 A	1289,76 ✓	Teren	Sentinta Civila nr.239/15.05.2007
133	Str.Grădinarilor nr.101	254 ✓	Teren	Sentinta Civila nr.6279/28.11.2007
134	Str. Grădinarilor nr.78 bis	290,40 ✓	Teren	Sentinta Civila nr.1003/07.02.2008
135	Str.Racului nr.1	93 ✓	Teren	Sentinta Civila nr.5471/22.10.2007
136	Str.Cărămidari nr.143	294 ✓	Teren	Sentinta Civila nr.3063/17.05.2007
137	Str.Mircea Vodă nr.52	128 ✓	Teren	Sentinta Civilă nr.3085/23.03.2009
138	Str.Titu Maiorescu nr.8	198,40 ✓	Teren	Sentinta Civila nr.3089/31.05.2006
139	Str.Caisului nr.9	267,81 ✓	Teren	Sentinta Civila nr.5119/04.10.2007
140	Str.Cazasului nr.51	300 ✓	Teren	Sentinta Civila nr.1044/08.02.2008
141	Str.Castanilor nr.20	354,49 ✓	Teren	Încheiere din 15.05.2008
142	Str. Pandurilor nr.3	512 ✓	Teren	Sentinta Civila nr.3564/04.06.2008

143	Str. Pescăruşului nr.10	164 ✓	Teren	Sentinta Civila nr.5760/02.10.2008
144	Str. Gospodarilor nr.10	337 ✓	Teren	Sentinta Civila nr.1343/02.03.2006
145	Str. Şt. Secăreanu nr.23-25	512 ✓	Teren	Sentinta Civila nr.6148/28.11.2006
146	Str. Prahovei nr.57	438 ✓	Teren	Sentinta Civila nr.1200/14.02.2008
147	Str. Al. Vlahuţă nr.160	275 ✓	Teren	Sentinta Civila nr.657/01.02.2007
148	Str. Rahovei nr.36	253,37 ✓	Teren	Încheiere din 12.05.2008
149	Str. Mihai Bravu nr.199	316,6 ✓	Teren	Încheiere din 01.09.2005
150	Str. Graurului nr.11	159 ✓	Teren	Sentinta Civila nr.1160/13.02.2008
151	Str. Prahovei nr.70	600 ✓	Teren	Încheiere din 20.06.2007
152	Str. Grădinarilor nr.49 bis	240 ✓	Teren	Sentinta Civila nr.1359/05.03.2009
153	Str. Grădinarilor nr.101	377 ✓	Teren	Sentinta Civila nr.3242/24.05.2007
154	Str. Pescăruşului nr.1	258 ✓	Teren	Sentinta Civila nr.4906/26.09.2007
155	Str.Caisului nr.15	270 ✓	Teren	Sentinta Civila nr. 3741/19.06.2007
156	Str. Ion Neculce nr.20	300 ✓	Teren	Sentinta. Civila nr. 1044/08.02.2008

PREŞEDINTE DE ŞEDINŢĂ,

COROŞ MARIA



**TERENURI CE URMEAZĂ A FI ANALIZATE PENTRU
ATRIBUIREA ÎN FOLOSINȚĂ GRATUITĂ, ÎN VEDEREA CONSTRUIRII
UNEI LOCUINȚE PROPRIETATE PERSONALĂ, ÎN CONFORMITATE
CU PREVEDERILE LEGII NR. 15/2003, REPUBLICATĂ**

Nr. crt.	Teren situat în Municipiul Brăila	Suprafață teren (mp)
1	Str.Zânelor nr.8	226,00
2	Str.Lanului c/c Str.Octav Băncilă	300,00
3	Str.Prelungirea Lanului, lot 25	250,00
4	Str. Argeșului (fără număr poștal)	300,00
5	Str. Ecaterina Teodorescu nr.1A	252,00
6	Str. Ecaterina Teodorescu nr.1B	252,00
7	Str. Ecaterina Teodorescu nr.1C	252,00
8	Str. Ecaterina Teodorescu nr.1D	252,00
9	Prelungirea Str. Lanului lot 27	250,00

PREȘEDINTE DE ȘEDINȚĂ,

COROȘ MARIA



ANEXA NR. 5.3
LA H.C.L.M. NR. 179/29.05 2009

**IMOBILE, FORMATE DIN TEREN ȘI CONSTRUCȚII, A CĂROR
 APARTENENȚĂ SE ATESTĂ LA DOMENIUL PRIVAT
 AL MUNICIPIULUI BRĂILA**

Nr. crt.	Adresa imobilului	Suprafață teren (mp)	Suprafață construcții (mp)
1	Str.Plevna nr.12, Bl.A.5, sc.1, et.4, apt.16		69,77
2	Str.Plevna nr.14, Bl.A.4, sc.1, et.4, apt.19		62,96
3	Cl.Călărașilor nr.321, Bl.D3, sc.4, parter, apt.133		61,03
4	Al.Cocorilor nr.12, Bl.E4, sc.2, et.10, ap.131		51,20
5	Al.Cocorilor nr.6, Bl.E1, sc.2, et.7, ap.111		36,27
6	Str.Chișinău nr.6, Bl.F, sc.4, parter, ap.71		48,77
7	Al.Narciselor, Bl.N5, sc.1, et.2, ap.10		45,28
8	Al.Policlinicii, Bl.G16, sc.2, et.1, ap.34		34,65
9	Str.Polonă nr.13	523	C.1 – 280 mp C.2 – 7 mp C.3 – 13 mp
10	Str.Hepites nr.15	185	C.1 – 37 mp C.2 – 5 mp C.3 – 2 mp C.4 – 10 mp C.5 – 2 mp C.6 – 5 mp C.7 – 12 mp
11	Str.Negoiului nr.68	505	C.1 – 42 mp C.2 – 9 mp
12	Str.Rubinelor nr.3	272	C.1 – 236 mp C.2 – 2 mp C.3 – 12 mp C.4 – 2 mp C.5 – 10 mp C.6 – 13 mp

13	Str.Hepites nr.10	647	C.1 – 153 mp C.2 – 46 mp C.3 – 11 mp C.4 – 1 mp
14	Str.Panait Istrati nr.25	514	C.1 – 279 mp C.2 – 19 mp C.3 – 2 mp C.4 – 20 mp C.5 – 14 mp C.6 – 9 mp C.7 – 5 mp
15	Al.Metalurgiei nr.6, Bl.18, sc.1, et.1, ap.8		36,78

PREȘEDINTE DE ȘEDINȚĂ,



**TERENURI, A CĂROR APARTENENȚĂ SE ATESTĂ LA DOMENIUL
 PRIVAT AL MUNICIPIULUI BRĂILA**

Nr. crt.	Numele și prenumele persoanei care deține terenul	Teren situat în Municipiul Brăila	Suprafață teren (mp)	Nr. hotărâre/ nr. contract
1	VINTILĂ IONEL	Str. Ștefan Secăreanu nr.28	398,00	Contract de concesiune nr.128/28123/28.11.1995
2	POPESCU IONEL și POPESCU MARIOARA	Str. Aurel Vlaicu nr.9 bis, lot 1	219,30	Contract de concesiune nr.85/51549/28.10.2002
3	DUMITRU ANDREI și DUMITRU DUMITRA	Str. Codrului nr.65	512,00	Contract de concesiune nr.5002/12.04.1995
4	TRIȘCAȘ MATEI și TRIȘCAȘ SAFTA	Str. Argeșului nr.22	300,00	Contract de concesiune nr.19/43121/05.04.2006
5	RUSEA MIHĂIȚĂ și RUSEA IULIANA CARMEN	Str. Traian Demetrescu, lot IV (nr.24)	256,00	Contract de concesiune nr.35/31660/28.09.1998
6		Str. Cimbrului nr.3	52.850,00	
7	PÎRLIEȘ GHEORGHE și ELENA	Str. Prahovei nr.49	482,00	Contract de concesiune nr.60/36793/20.12.2005
8	S.C. COLUMBUS IMOBILIARE S.R.L. ILFOV	Str. Piața Microhală	43,56 indiviz din 158,29 (trotuar protecție) 45,95 în exclusivitate	Contract de concesiune nr.56/17117/05.10.2005 și Act Adițional nr.1 din 12.04.2007

PREȘEDINTE DE ȘEDINȚĂ,


COROȘ MARIA



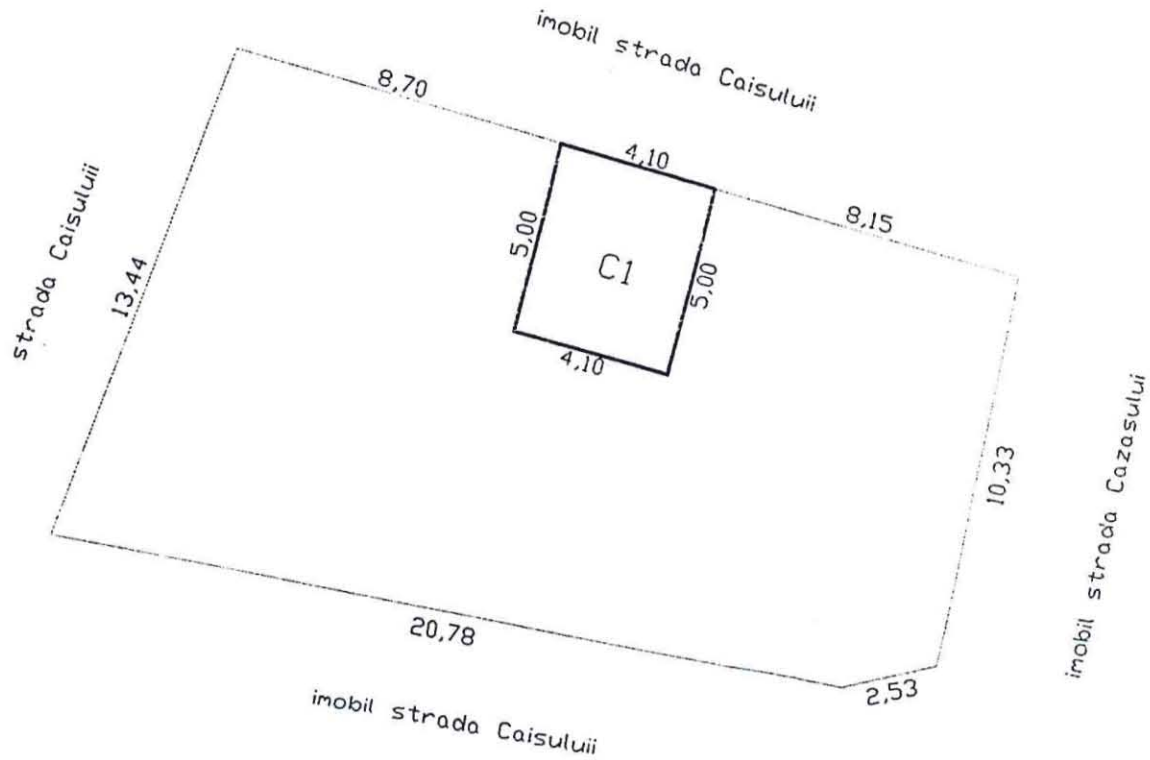
PLAN DE DELIMITARE A BUNULUI IMOBIL

Localitate: Brăila
Sectorul administrativ: Brăila
SIRUTA: 42682
Localitate: Brăila
Cămin: intravilan / extravilan: 2
Adresa: strada Caisului nr 15
Cadastrul provizoriu:

SCARA 1: 200



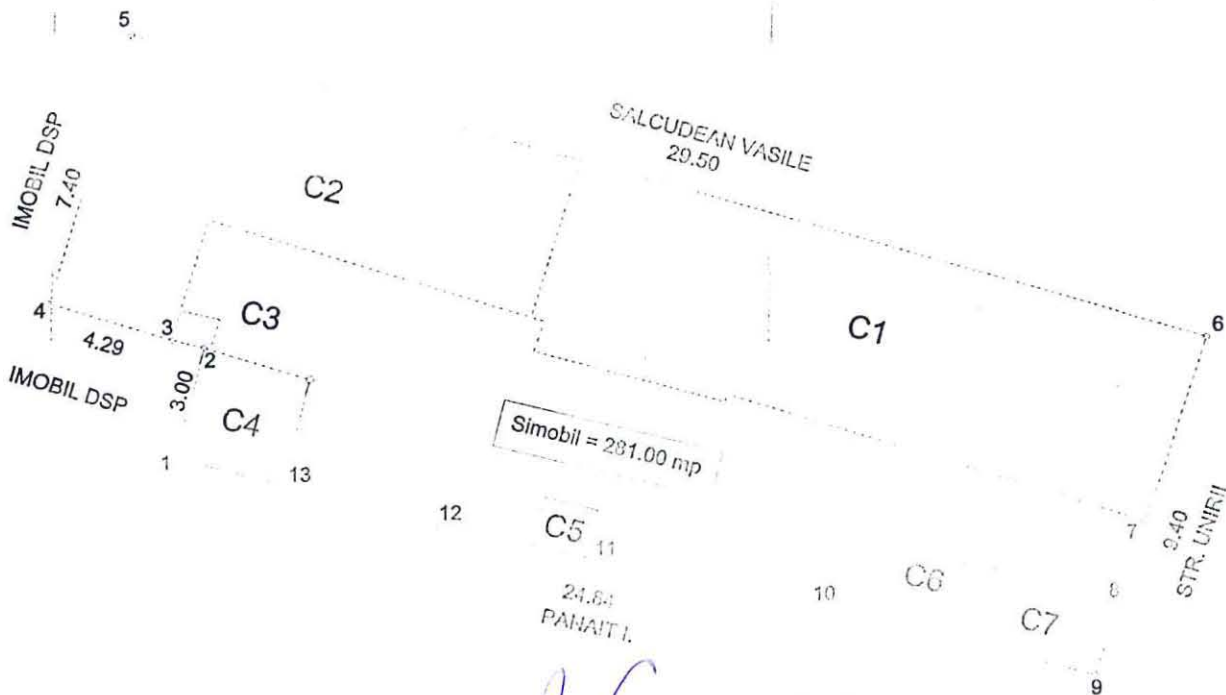
Suprafața totală măsurată: 270 mp
Suprafața construită: 20 mp



411

PLAN DE DELIMITARE AL CORPULUI DE PROPRIETATE
Scara 1:200

Judetul : Braila
Teritoriul admin.:Braila
Cod SIRUTA:42682
Cod intrav./extrav:2
Adresa:STR. UNIRII NR. 137
Nr.cadastral:



AC



- C1-locuinta S = 86.90 mp
- C2-locuinta S = 62.50 mp
- C3- WC S = 0.90 mp
- C4- magazine S = 8.40 mp
- C5- WC S = 1.90 mp
- C6-magazie S = 8.80 mp
- C7- magazine S = 7.90 mp

COORDONATE
Sistem de coordonate: STEREO '70

Pct	X (m)	Y (m)
1	423622.24	732875.55
2	423625.16	732876.28
3	423625.36	732875.42
4	423626.32	732872.15
5	423633.42	732874.23
6	423625.49	732902.63
7	423620.59	732901.09
8	423618.50	732900.41
9	423616.55	732899.73
10	423618.17	732892.93
11	423619.63	732886.33
12	423620.47	732882.46
13	423621.55	732878.34

Ianuarie 2007

Intocmit:
S.C. RomSurvey S.R.L.

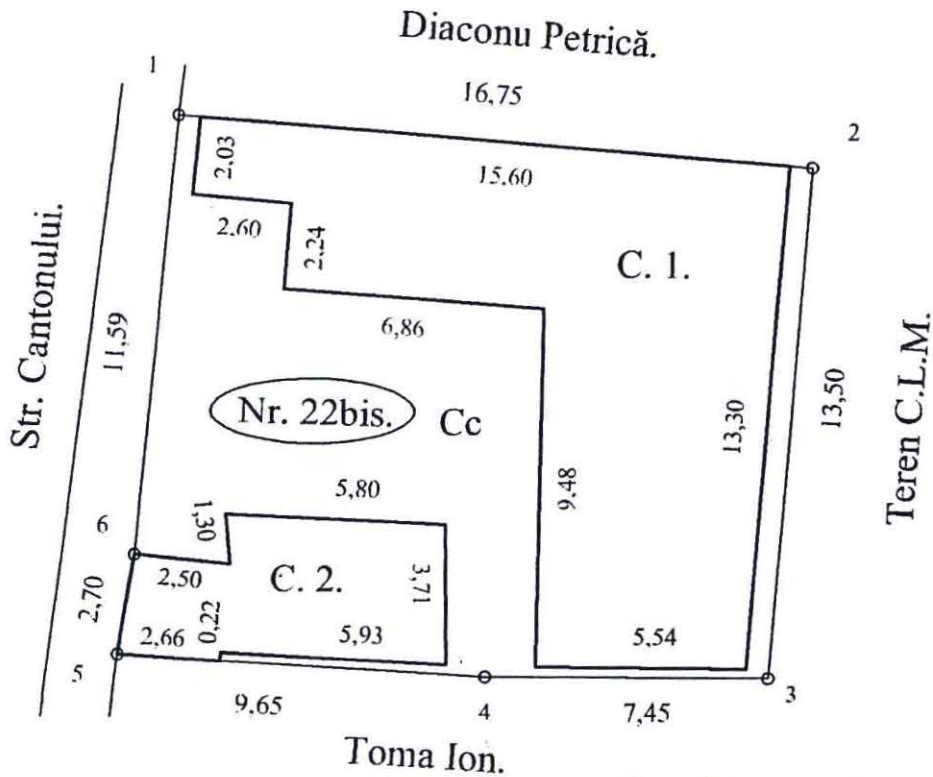


A1.3.

PLAN DE DELIMITARE A BUNULUI IMOBIL

Scara. 1 : 200.

Județul : BRĂILA,
Teritoriul adm. : Brăila.
Localitatea: Brăila,
Adresa : Str. Cantonului, Nr. 22 bis.



Handwritten signature



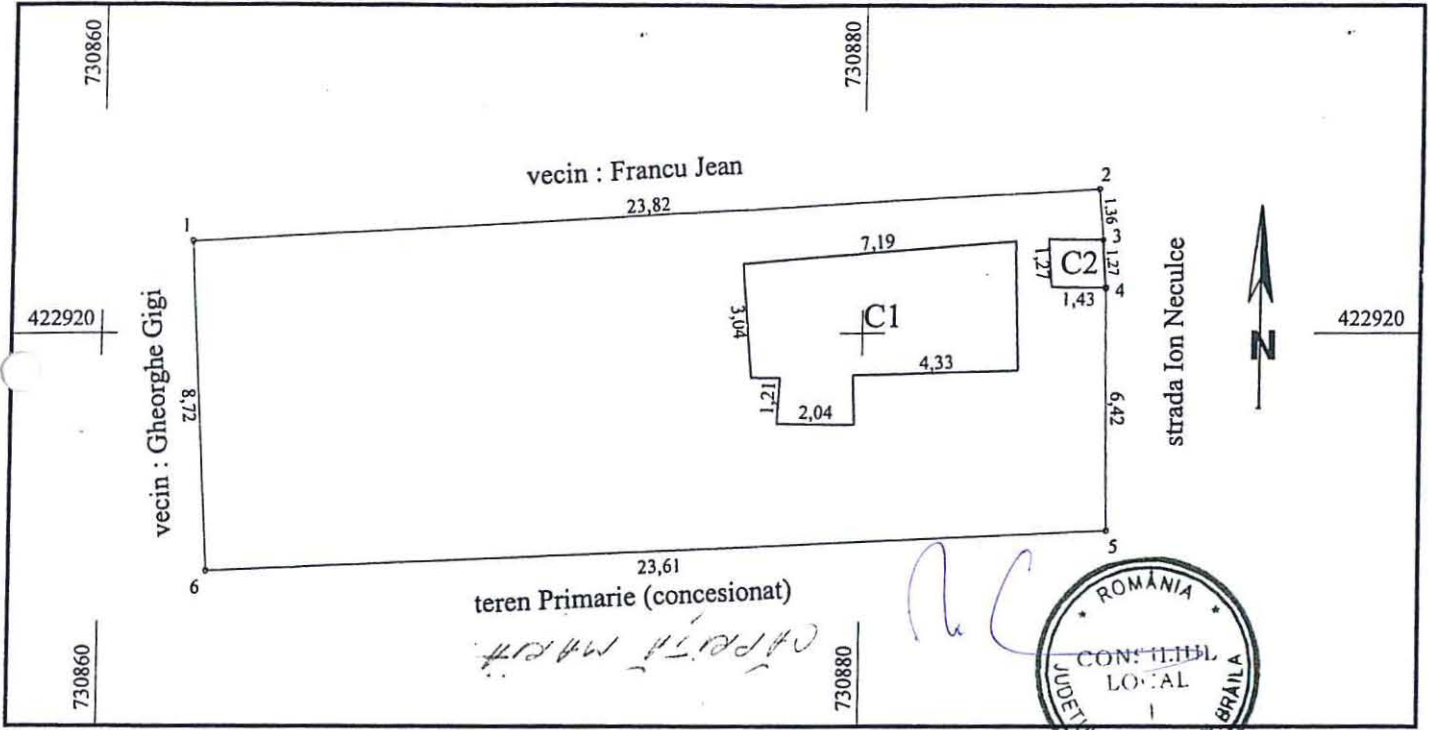
Supraf. teren = 236 m.p.
Supraf. constr. C.1. = 115 m.p.
Supraf. constr. C.2. = 28 m.p.
Supraf. totală constr. = 143 m.p.

Întocmit:

Handwritten signature

PLAN DE AMPLASAMENT SI DELIMITARE A IMOBILULUI
SCARA 1:200

Nr. cadastral	Suprafata masurata	Adresa imobilului
	211.00mp	strada Ion Neculce nr. 7
Cartea Funciara nr.		UAT Braila 42682-2



A. Date referitoare la teren				
Nr. parcela	Categoria de folosinta	Suprafata (mp)	Valoare de impozitare (lei)	Mentuni
1	Cc	211.00		Imprejmuit cu gard de beton
Total		211.00		
B. Date referitoare la constructii				
Cod constr.	Suprafata construita la sol (mp)	Valoare de impozitare (lei)	Mentuni	
C1	25.00		Supr. constr. desfasurata = 25.00mp	
C2	2.00		Supr. constr. desfasurata = 2.00mp	
Total	27.00			
INVENTAR DE COORDONATE				
Sistem de proiectie Stereo '70				
Pct.	E (m)	N (m)	Mentuni	
1	422922.43	730862.39	Se confirma suprafata din masuratori si introducerea in baza de date Parafa Semnatura si data Stampila BCPI	
2	422923.82	730886.17		
3	422922.46	730886.29		
4	422921.20	730886.38		
5	422914.78	730886.48		
6	422913.72	730862.89		
Suprafata totala masurata = 211.00mp				



PLAN DE AMPLASAMENT SI DELIMITARI A IMOBILULUI

SCARA 1:500

41.5

Stral	Suprafata masurata	Adresa imobilului
	357	Braila Str. Tudor Vladimirescu nr.38

DCPI

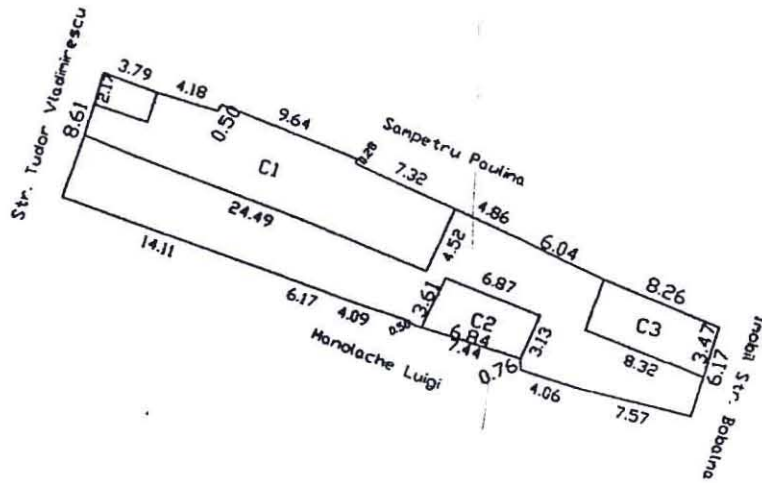
RGI nr.....

a Funciara nr.	UAT	BRAILA
----------------	-----	--------

424153.272

424153.272

731376.586



731376.586

24067.427

424067.332

A. Date referitoare la teren			
Nr. parcela	Categoria folosinta	Suprafata (mp)	Valoare de impozitare (lei)
	Cc	357	
Total 357			
B. Date referitoare la constructii			
Cod constr.	Suprafata construita la sol (mp)	Valoare de impozit (lei)	Mentiiuni
C1	111		C1 Locuinta paanta+tabla -4 camere , hol,dependinte C2- anexa- caramida+tabla; C3-onexa- boltari+tabla Executant, PIRVU FANICA
C2	23		
C3	29		
Total 163			

Suprafata totala masurata = 357 mp
Suprafata din oct = mp

Data: _____

Se confirma suprafata din masuratori si introducerea imobilului in baza de date

PLAN DE AMPLASAMENT ȘI DELIMITARE A CORPULUI DE PROPRIETATE

SCARA 1 : 100

Județul BRĂILA
 Unitatea administrativ-teritorială: Brăila
 Cod SIRUTA - 42682/2
 Adresa corpului de proprietate:
 Str. 1 Decembrie 1918 nr. 39
 Nr. cadastral al corpului de proprietate

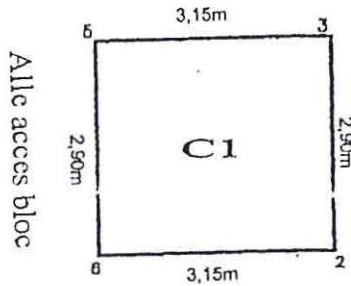


Nr. cadastral provizoriu
14359

OFICIUL DE CADASTRU
 ȘI PUBLICITATE IMOBILIARĂ
 BRĂILA
 Nr. înreg. 3127 data
 VERIFICAT ȘI REGISTRAT
 ÎN OFICIUL DE CADASTRU
 ȘI PUBLICITATE IMOBILIARĂ
 BRĂILA
 ING. SCARLETA GHEORGHE
 CONSILIER



str. 1 Decembrie 1918



Teren Primărie



Sistem de proiecție Stereo 1970

Suprafața terenului S= 9.00 mp

Suprafața C1 S= 9.00 mp

Nr. Pct.	Coordonate pct. de contur	
	X [m]	Y [m]
0	1	2
5	423340.087	732274.399
3	423340.166	732277.548
2	423337.267	732277.621
6	423337.169	732274.472



Executant
 S.C. MASTERS S.R.L.

OFICIUL DE CADASTRU ȘI PUBLICITATE IMOBILIARĂ BRĂILA

Recepționat

Data:

A.1.7.

MEMORIU TEHNIC PENTRU VÂNZARE-CUMPĂRARE ȘI ÎNSCRIERE ÎN CARTEA FUNCİARĂ

DENUMIRE IMOBIL: spatiu comercial

AMPLASARE: municipiul Brăila, strada 1 Decembrie 1918, pergola hala, tronson nr. 1 bloc B-SEC.

VÂNZĂTOR: S.C."AVENTURA TRADING" S.R.L.

CUMPĂRĂTOR: NEAGU ANGHEL

ONCCG CADASTRU, GEODEZIE ȘI CARTOGRAFIE BRĂILA Nr. înreg. 5750 data 28.08.2000
VERIFICAT SI RECEPTIONAT: Inspector,

OBIECTUL CONTRACTULUI:

Imobil este format din:

- spațiul notat "B", descris mai jos.

Nr.	Denumire	Sc	Descriere	Caracteristici				Dotări
				pereți	acoperiș	învelitoare	pardoseli	
	spațiu comercial	6.29	1 încăperi	cărămidă	lemn	terasă	mozaic	electricitate

Notă: Terenul aferent construcției în suprafață de 15.50mp va fi concesionat de cumpărător.

ACTE DE DOBÂNDIRE:

Proprietarii au dobândit imobilul în baza următoarelor acte:

- Contract de vânzare-cumparare autentificat sub nr.1688/ 18.02.1998, B.N.P. Varga Vasile, transcris sub nr.1601/ 18.02.1998.

DESCRIEREA VECINĂTĂȚILOR:

Vecini	Nord	Est	Sud	Vest
	strada 1 Decembrie 1918	S.C. "Lemntextil"S.R.L; Primăria Brăila	Primăria Brăila	A.F.Dumitru Lucia
Lungime hotar	2.77m	2.92m; 2.21m	2.77m	5.61m
Natura hotar	nedelimitat	constr.;nedelimitat	nedelimitat	constr.;nedelimitat

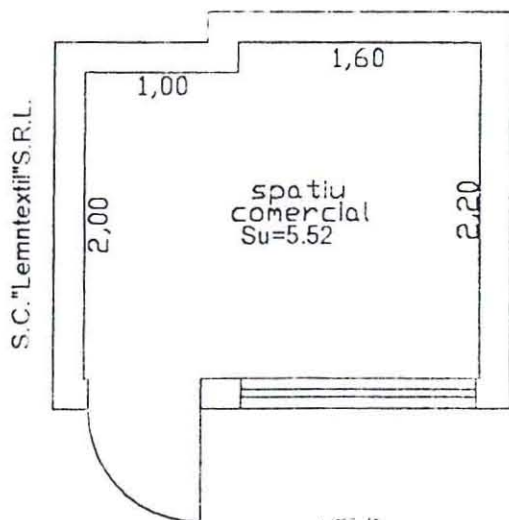
OBSERVAȚII SI CONCLUZII:

NEAGU ANGHEL dobandește imobil format din:

- spațiul notat "B", descris mai sus.

RELEVÉU IMOBIL


scara 1:50



Nr. cadastral provizoriu
3721



28.08.2000



PLAN DE AMPLASAMENT ȘI DE ÎMPLINIRE A CORPULUI DE PROPRIETATE

418

SCARA 1:100

Județul BRĂILA
 Unitatea administrativ-teritorială: Brăila
 Cod SIRUTA - 42682/2
 Adresa corpului de proprietate:
 Str. 1 Decembrie 1918 nr 39
 Nr. cadastral al corpului de proprietate

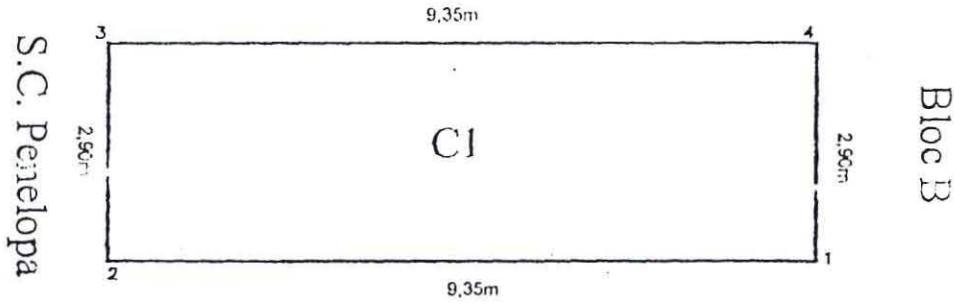
OFICIUL DE CADASTRU ȘI PUBLICITATE IMOBILIARĂ
 BRĂILA
 Nr. 3128
 Ing. SCĂLĂȘ ET GHEORGHE



Nr. cadastral provizoriu
 14360



str. 1 Decembrie 1918



Teren Primărie




Nr. Pct.	Coordonate pct. de contur	
	X [m]	Y [m]
0	1	2
1	423337.500	732286.968
2	423337.267	732277.621
3	423340.166	732277.548
4	423340.399	732286.896

em de proiecție Stereo 1970
 suprafața terenului S= 27.00 mp
 suprafața CI S= 27.00 mp

OFICIUL DE CADASTRU ȘI PUBLICITATE IMOBILIARĂ BRĂILA

Executant
 IASTERS S.R.L.



Recepționat

Data:

PLAN DE AMPLASAMENT ȘI DELIMITARE A CORPULUI DE PROPRIETATE

SCARA 1 : 100

Județul BRĂILA
Unitatea administrativ-teritorială: Brăila
Cod SIRUTA - 42682/2
Adresa corpului de proprietate:
Str. 1 Decembrie 1918 nr. 41
Nr. cadastral al corpului de proprietate

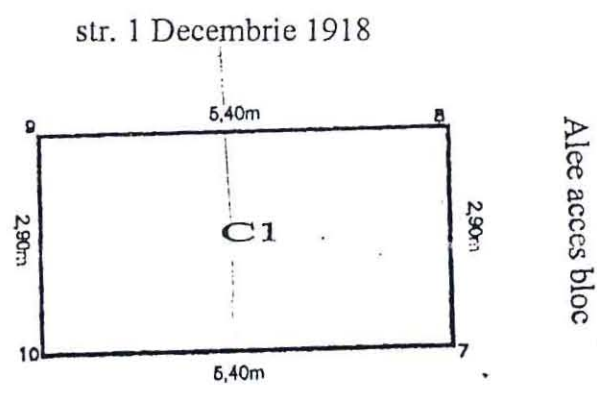
OFICIUL DE CADASTRU ȘI PUBLICITATE IMOBILIARĂ
BRĂILA
Nr. înreg. 3126
VERIFICAT DE CADASTRU ȘI PUBLICITATE IMOBILIARĂ
BRĂILA
Ing. SCARLET GHEORGHE



Nr. cadastral provizoriu
19369



S.C. Aventura Trading S.R.L.



Teren Primărie



Sistem de proiecție Stereo 1970
Suprafața terenului S= 16.00 mp
Suprafața C1 S= 16.00 mp

Nr. Pct.	Coordonate pct.de contur	
	X [m]	Y [m]
0	1	2
7	423336.671	732270.749
8	423339.570	732270.676
9	423339.435	732265.278
10	423336.536	732265.350



OFICIUL DE CADASTRU ȘI PUBLICITATE IMOBILIARĂ BRĂILA

Recepționat

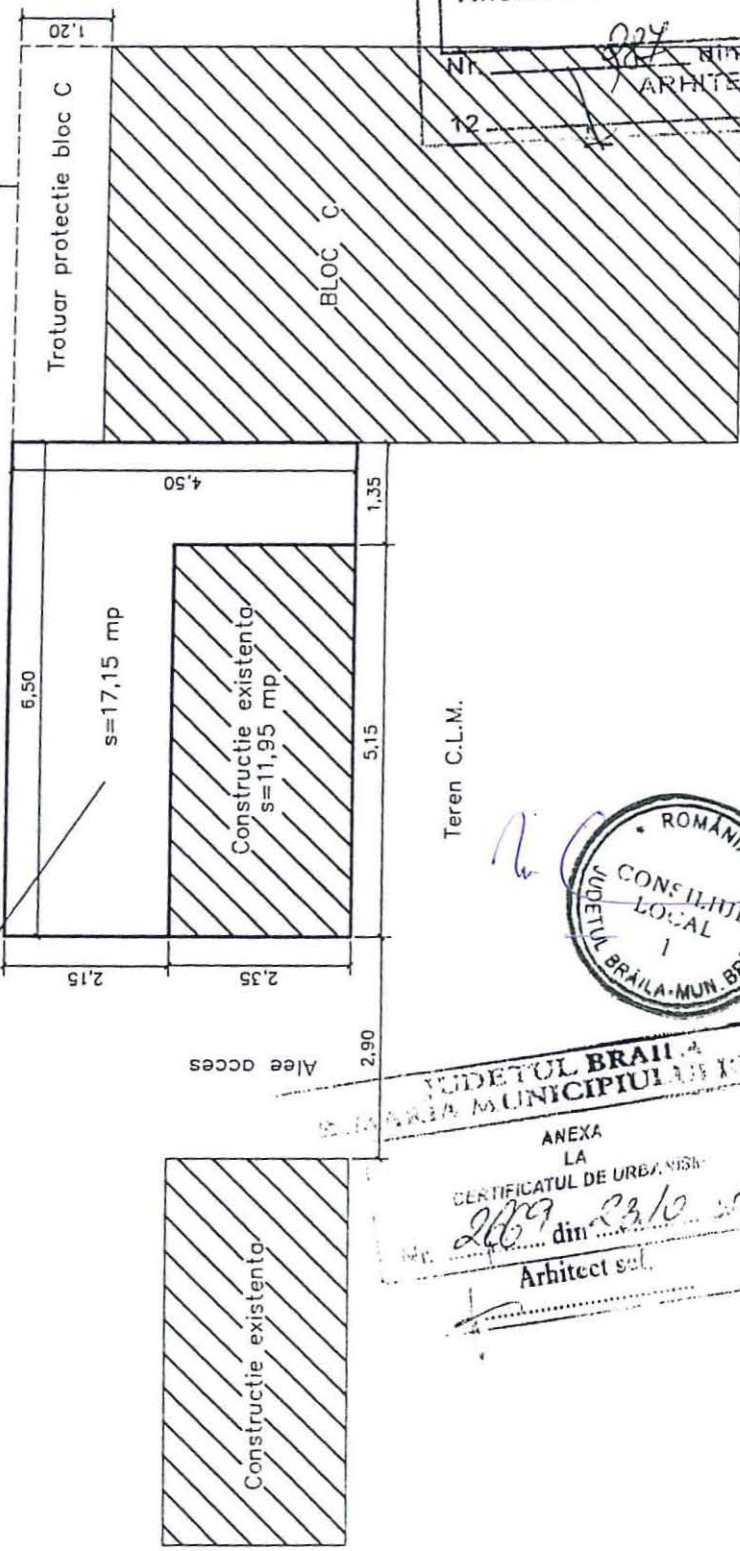
Data:

PLAN DE SITUATIE PROPOS
SCARA 1:100

Str.1 Decembrie 1918

Suprafata propusa pentru extindere

proiectie balcon



JUDETUL BRAILA
PRIMĂRIA MUNICIPIULUI BRAILA
VIZAT SPRE NESCHELEARE
Anexă la autorizația de construire
desfiintare
Nr. 227 din 18.05.2002
12
ARHITECT



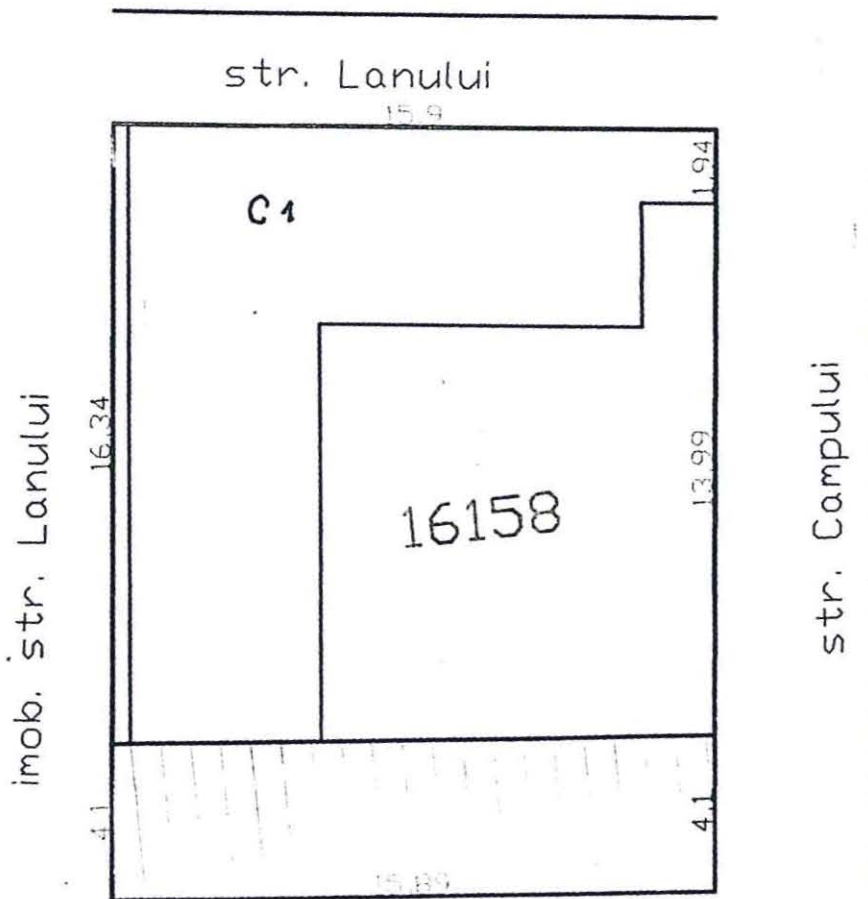
JUDETUL BRAILA
PRIMĂRIA MUNICIPIULUI BRAILA
ANEXA
LA
CERTIFICATUL DE URBANISM
Nr. 2009 din 23.10.02
Arhitect sol.

EXTINDERE ATELIER PICTURA

PLAN DE DELIMITARE A BUNULUI IMOBIL

Scara. 1 : 200.

Judetul : BRAILA,
Teritoriul adm. : Braila,
Cod SIRUTA : 42682,
Localitatea : Br'ila,
Cod intrav./extrav. : 2,
Adresa : Str. Campului nr. 79



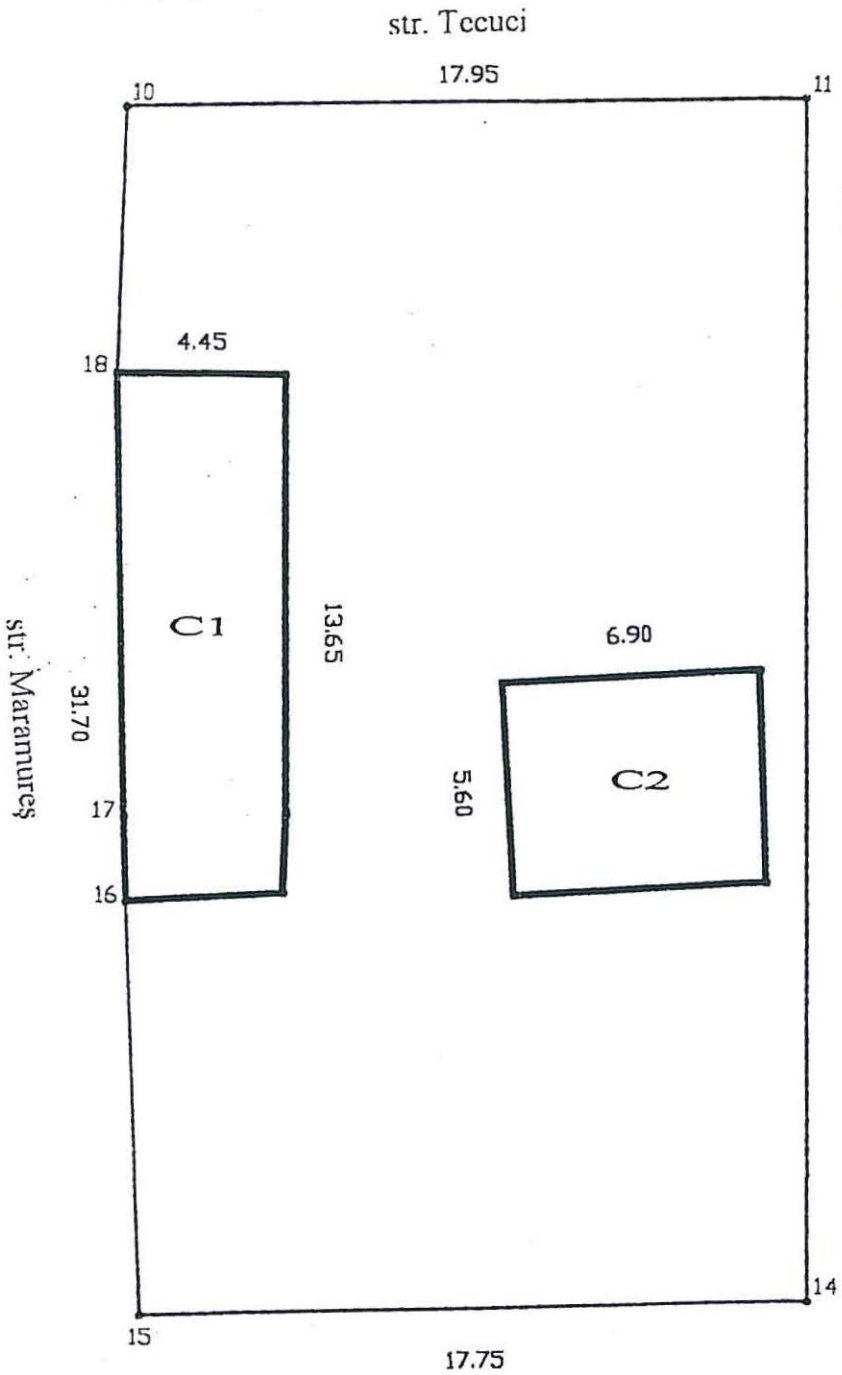

imob. str. Campului
nr.77



41.12.

SCARA 1 : 200

Județul BRĂILA
Unitatea administrativ-teritorială: Brăila
Cod SIRUTA - 42682/2
Adresa corpului de proprietate:
Str. Tecuci nr. 25
Nr. cadastral al corpului de proprietate



ONCCO
 OFICIUL JUDEȚEAN DE
 CADASTRU, GEODEZIE ȘI
 CARTOGRAFIE BRĂILA
 12 AUG. 20
 Nr. înreg _____ data _____
 Oficiul Județean de Cadastru, Geodezie și Cartografie
 Inspector, BRĂILA
 Ing. Lăcrămioara NEACȘU
 Consilier



Cojocaru Florica



stem de proiecție Stereo 1970.

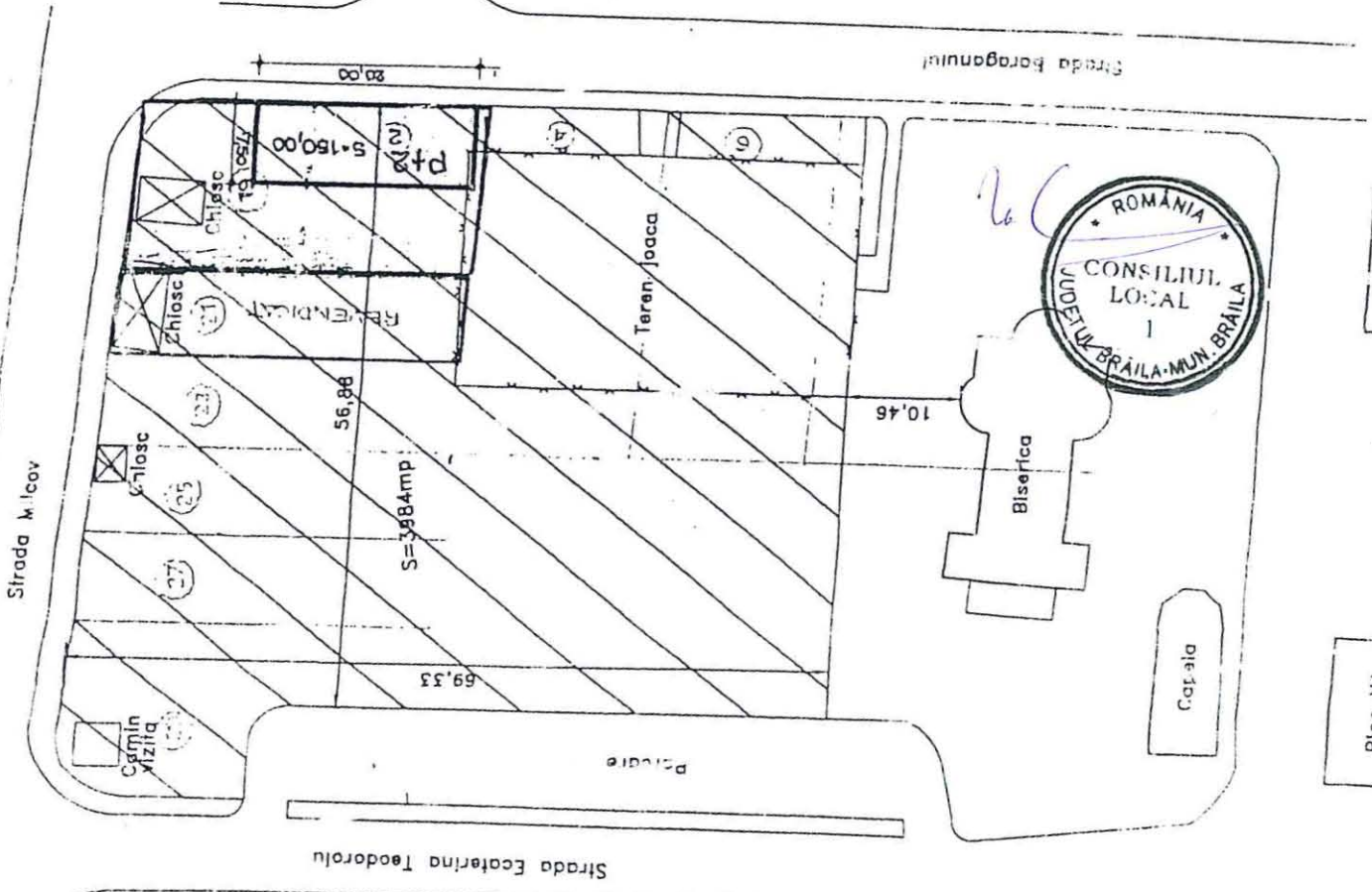
Munteanu Ninel

Suprafața terenului S= 571.05 mp
Suprafața C1 S= 59.40 mp
Suprafața C2 S= 38.10 mp

Executant
MASTERS S.R.L.



11050607



JUDEȚUL BRAȘOV
 PRIMĂRIA MUNICIPIULUI BRAȘOV
 ARHITECTURA
 LA
 CERTIFICATUL DE DEBANSĂ
 Nr. 460 din 23.03.09
 Director
[Signature]

PLAN DE SITUAȚIE PENTRU SISTEMATIZARE
 SCARA 1:500
 Amplasare: Str. Milcov, Ecaterina Teodorescu și Baraganului

ROMANIA
 JUDEȚUL BRAȘOV
 MUNICIPIUL BRAȘOV
 LOCAL
 Bloc X

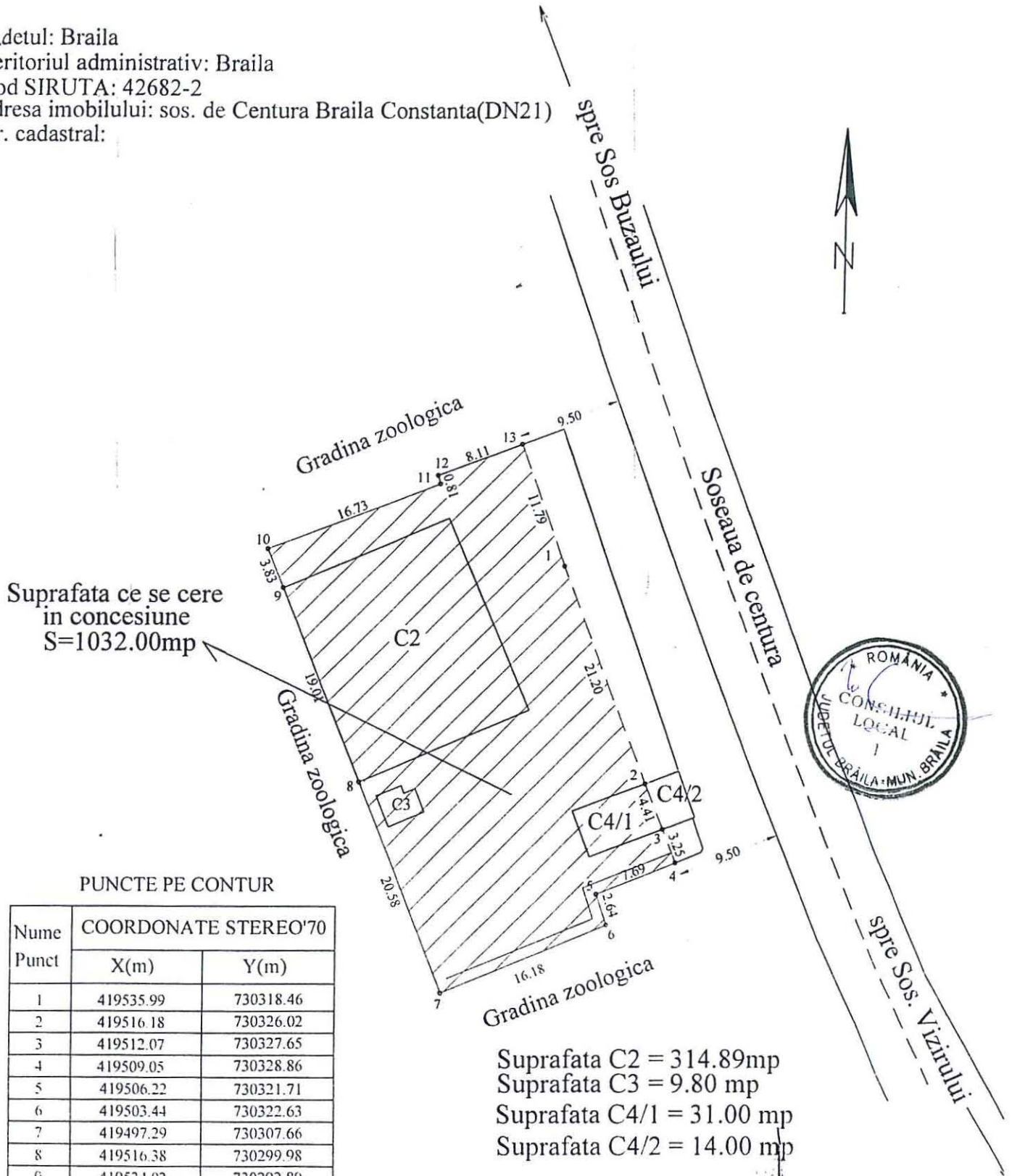
ROMANIA
 CONSILIUL LOCAL
 I
 JUDEȚUL BRAȘOVA-MUN. BRAȘOVA

Bloc N1

PLAN DE DELIMITARE A BUNULUI IMOBIL
SCARA 1:500

1/14

Localitatea: Braila
Teritoriul administrativ: Braila
Cod SIRUTA: 42682-2
Adresa imobilului: sos. de Centura Braila Constanta(DN21)
Nr. cadastral:



Suprafata ce se cere
in concesiune
S=1032.00mp

PUNCTE PE CONTUR

Nume Punct	COORDONATE STEREO'70	
	X(m)	Y(m)
1	419535.99	730318.46
2	419516.18	730326.02
3	419512.07	730327.65
4	419509.05	730328.86
5	419506.22	730321.71
6	419503.44	730322.63
7	419497.29	730307.66
8	419516.38	730299.98
9	419534.02	730292.89
10	419537.57	730291.46
11	419543.48	730307.11
12	419544.26	730306.88
13	419547.09	730314.48

Suprafata C2 = 314.89mp
Suprafata C3 = 9.80 mp
Suprafata C4/1 = 31.00 mp
Suprafata C4/2 = 14.00 mp



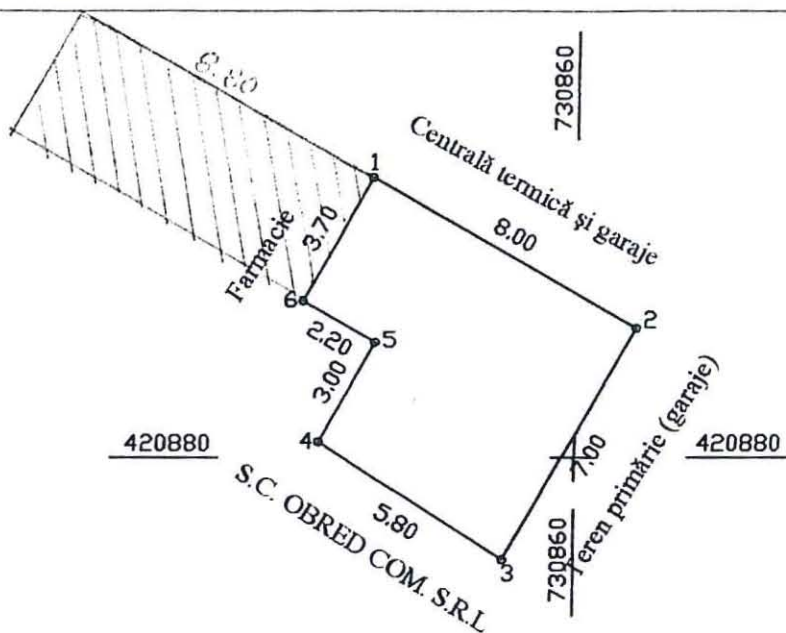
Executant: ing. METIN COSMIN MOCANU
Data: 29.10.2008

Plan de amplasament și delimitare a imobilului

#115

Scara 1:200

Nr. cadastral	Suprafața măsurată (mp)	Adresa imobilului
	32,00	Municipiul Brăila, str. Negoilui colț cu str. Călugăreni
Cartea Funciară nr.	UAT	Brăila



A. Date referitoare la teren					
Nr. parcelă	Cod grupă destinație	Categorie de folosință	Suprafața din măsurători (mp)	Valoare de impozitare (lei)	Mențiuni
I	TDI	Cc	48		
B. Date referitoare la construcții					
Cod constr.	Cod grupă destinație	Suprafața construită la sol (mp)	Valoare de impozitare (lei)	Mențiuni	
INVENTAR DE COORDONATE			Executant, Nr. Certificat de Autorizare	Data	
Sistem de proiecție: Stereo 70					
Nr.pct	Y	X	S.C. MASTERS S.R.L. Seria B, nr. 343		
1	730854,622	420887,343			
2	730861,584	420883,401			
3	730858,134	420877,310			
4	730853,235	420880,429			
5	730854,713	420883,039			
6	730852,799	420884,124			
Suprafața totală măsurată = 48 mp Suprafața din acte = 48 mp			Se confirmă suprafața din măsurători și introducerea imobilului în baza de date	Data	
			Parafa, semnătura și data Ștampila BCPI		



RELEVU IMOBIL

A.1.16

SCARA 1: 250

Județul : Brăila.
 Teritoriul administrativ : Brăila.
 Cod SIRUTA : 42682
 Adresa : Str. Mare nr. 40
 Nr. cadastral :

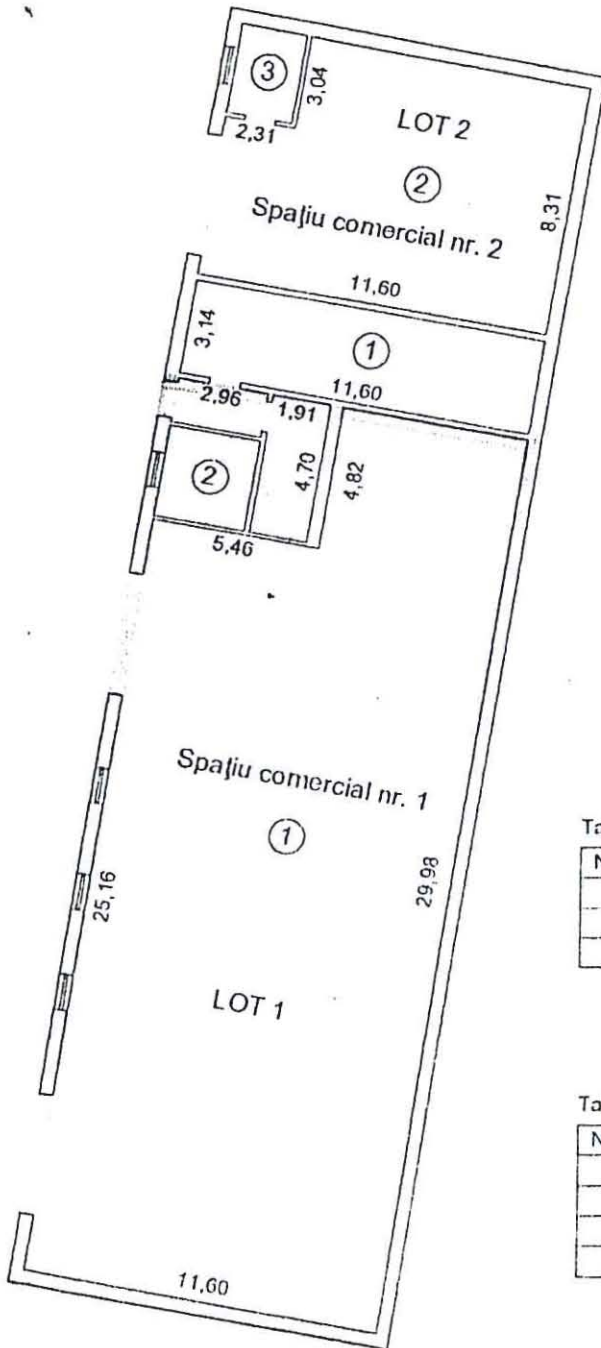
ONCGC
 OFICIUL JUDEȚEAN DE
 CADASTRU, GEODEZIE ȘI
 CARTOGRAFIE BRĂILA

Nr. înreg. 2481 data 10.05.2002

VERIFICAT ȘI RECEPȚIONAT:

Inspector, *[Signature]*

NORD



Tabel suprafețe spațiu comercial nr. 1

Nr. încăpere	Denumire încăpere	Suprafața utilă (mp)
1	Hală	S= 321.32
2	Birou	S= 23.70
Total suprafață utilă		S= 345.02

Tabel suprafețe spațiu comercial nr. 2

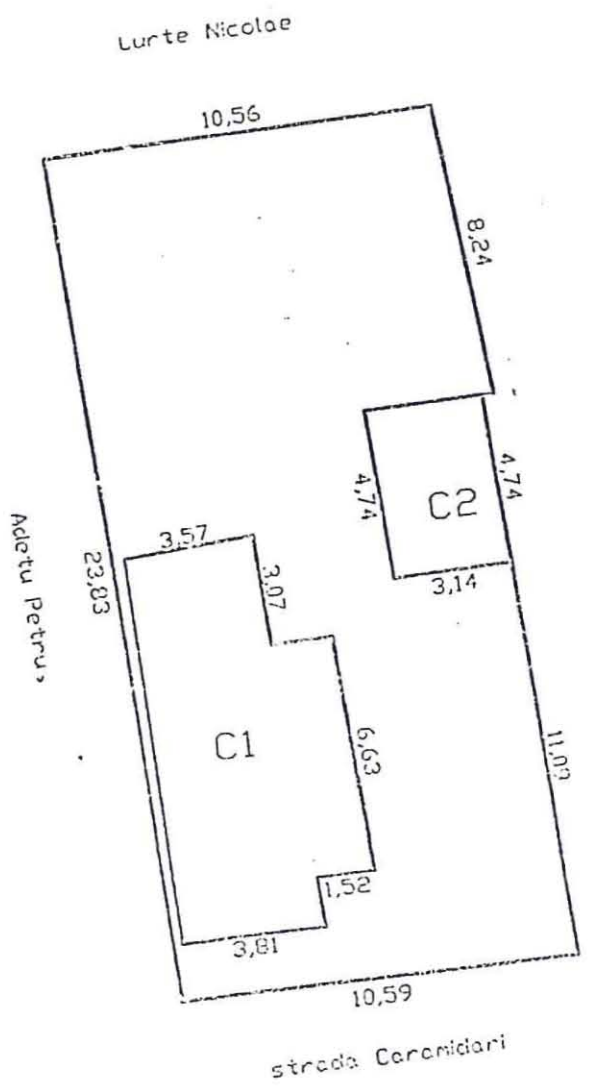
Nr. încăpere	Denumire încăpere	Suprafața utilă (mp)
1	Hală	S= 36.42
2	Hală	S= 89.37
3	Birou	S= 6.24
Total suprafață utilă		S= 132.03

Data:
 23. 04. 2002



Intocmit
 V. Săndulescu

nr. autorizatiei individuale: B-41
 Cod STRUTIA: 42031
 Localitate: Braila
 Cod intravilan / extravilan: 2
 Adresa: mun Braila strada Caranidari nr 122 bis
 Numar cadastral provizoriu:



Raucau Mihai

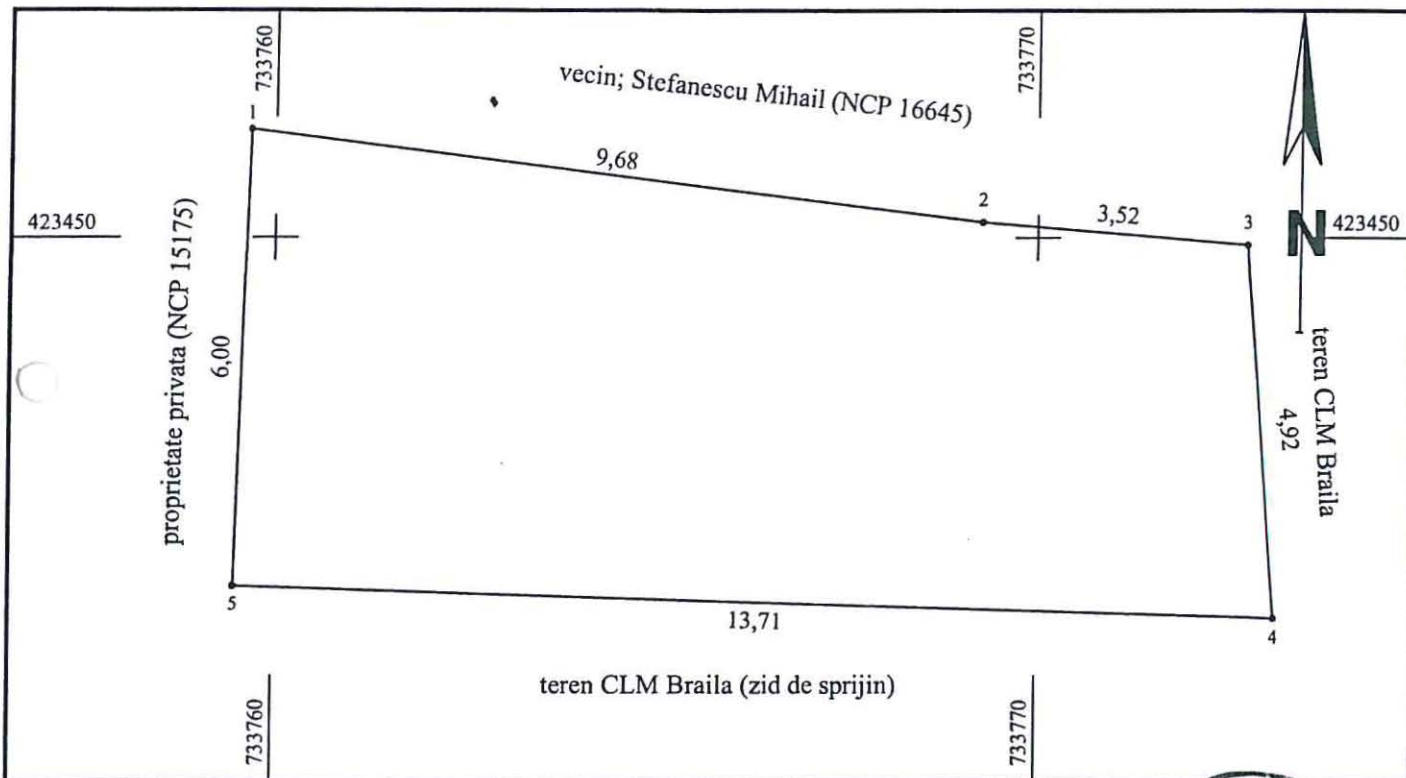


Suprafata total masurata: 254 mp
 Suprafata construita: 66 mp
 C1- 51 mp
 C2- 15 mp



PLAN DE AMPLASAMENT SI DELIMITARE A IMOBILULUI SCARA 1:100

Nr. cadastral	Suprafata masurata	Adresa imobilului
	72.00mp	strada Edmond Nicolau langa nr. 16
Cartea Funciara nr.		UAT Braila 42682-2



A. Date referitoare la teren				
Nr. parcela	Categoria de folosinta	Suprafata (mp)	Valoare de impozitare (lei)	Mentiuни
1	Cc	72.00		Accesul se face prin propr. lui Stefanescu M.
	Total	72.00		(NCP 16645)
B. Date referitoare la constructii				
Cod constr.	Suprafata construita la sol (mp)	Valoare de impozitare (lei)	Mentiuни	
INVENTAR DE COORDONATE				
Sistem de proiectie				
Pct.	E (m)	N (m)		
1	423451.42	733759.67		
2	423450.20	733769.27		
3	423449.90	733772.78		
4	423445.00	733773.19		
5	423445.42	733759.49		
Suprafata totala masurata = 72.00mp				
Suprafata din act = 72.00mp				

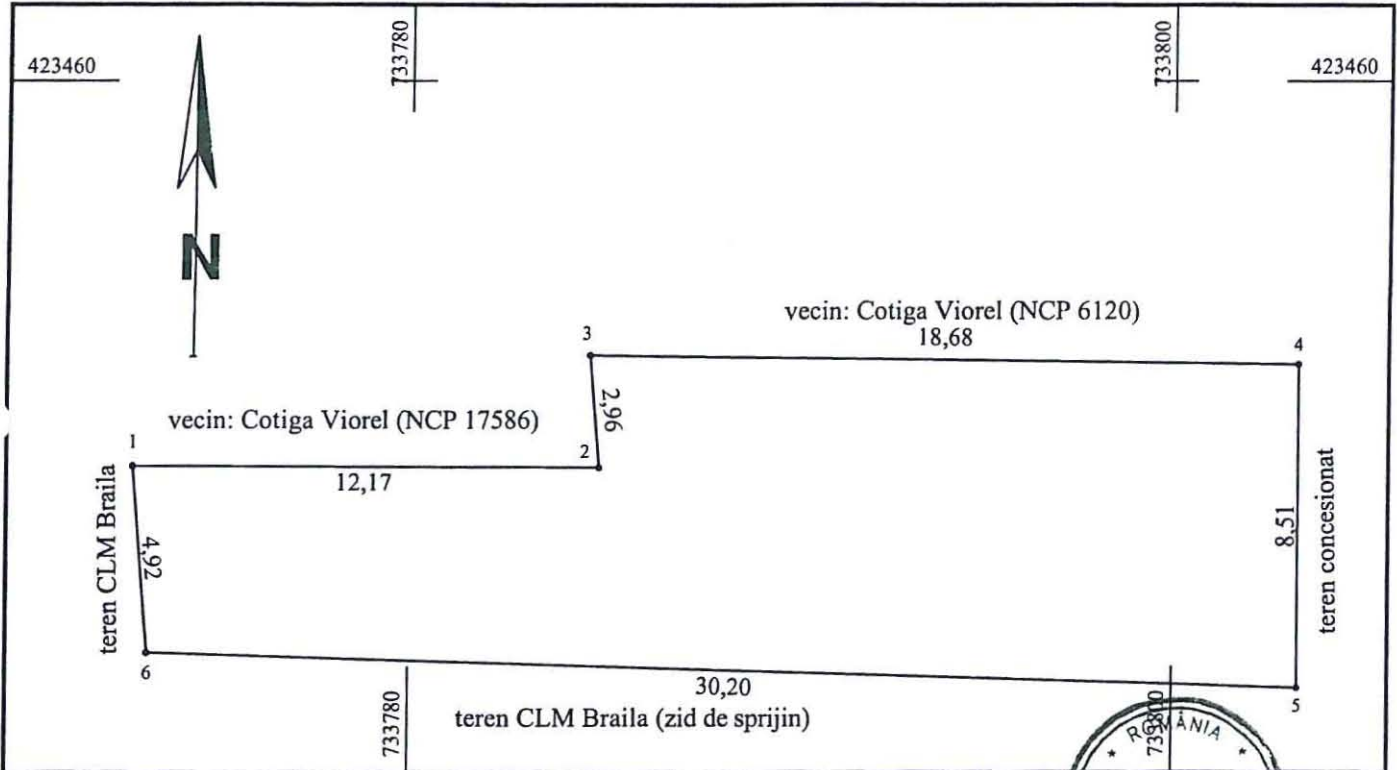
CERTIFICAT
 AUTENTICARE
 Seta BR.N. 053
 Categoria
 LOCAL
 IN COSMID

Executant,
 Semnatura si stampila
 Data
 Se confirma suprafata din masuratori si
 introducerea imobilului in baza de date
 Parafa
 Semnatura si data
 Stampila BCPI

PLAN DE AMPLASAMENT SI DELIMITARE A IMOBILULUI
SCARA 1:200

7.1.1/e

Nr. cadastral	Suprafata masurata	Adresa imobilului
	215.00mp	str. Edmond Nicolau langa nr. 18-21
Cartea Funciara nr.	UAT	Braila 42682-2



A. Date referitoare la teren				
Nr. parcela	Categoria de folosinta	Suprafata (mp)	Valoare de impozitare (lei)	Mentii
1	Cc	215.00		Acesul se face prin propr. lui Cotiga Viorel
Total		215.00		(NCP 6180si 17586)
B. Date referitoare la constructii				
Cod constr.	Suprafata construita la sol (mp)	Valoare de impozitare (lei)	Mentii	
INVENTAR DE COORDONATE				
Sistem de proiectie				
Pct.	E (m)	N (m)	Executant Semnatura si stampila Data Se confirma suprafata din masuratori si introducerea imobilului in baza de date Parafa Semnatura si data Stampila BCPI	
1	423449.9	733772.78		
2	423449.86	733784.95		
3	423452.81	733784.70		
4	423452.58	733803.38		
5	423444.06	733803.38		
6	423445.00	733773.19		
Suprafata totala masurata = 215.00mp				
Suprafata din act = 215.00mp				

4.1.20

PLAN DE AMPLASAMENT SI DELIMITARE A IMOBILULUI
SCARA 1:300

Numarul	Suprafata masurata	Valoarea probabila
675/2009	675,00mp	nr. 0. Urezoara
Categoria terenului	UNIT	Bras 136822



S1 - suprafata de se cere in posesiune = 280,00mp
 S2 - suprafata de se cere in concesiune = 475,00mp



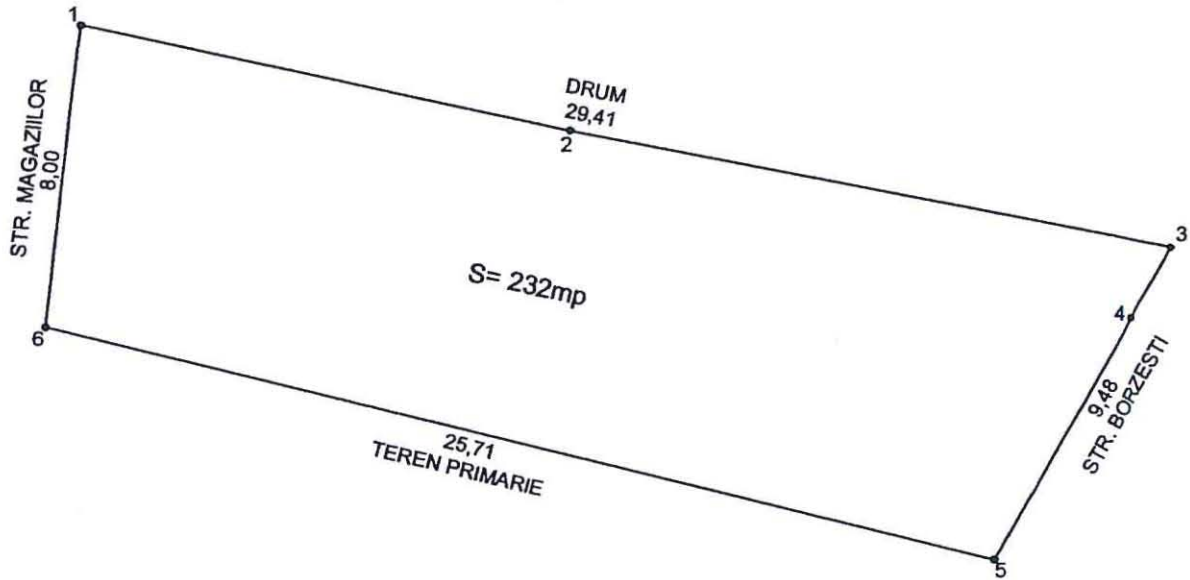
PUNCTE DE CUSCUT R. 50	
1	COORDONATE X (m)
2	COORDONATE Y (m)
3	COORDONATE X (m)
4	COORDONATE Y (m)
5	COORDONATE X (m)
6	COORDONATE Y (m)

PLASAREA PUNCTELOR	
1	COORDONATE X (m)
2	COORDONATE Y (m)
3	COORDONATE X (m)
4	COORDONATE Y (m)
5	COORDONATE X (m)
6	COORDONATE Y (m)

PLAN DE DELIMITARE AL CORPULUI DE PROPRIETATE
Scara 1:200

A1.

Judetul : Braila
 Teritoriul admin.: Braila
 Cod SIRUTA: 42682
 Cod intrav./extrav.: 2
 Adresa: STR. MAGAZIILOR LOT 14.
 Nr. cadastral:



INVENTAR DE COORDONATE

SISTEM: STEREO '70

Pct	X (m)	Y (m)
1	425462.18	730954.13
2	425459.45	730966.98
3	425456.38	730982.97
4	425454.51	730981.91
5	425448.13	730978.30
6	425454.22	730953.32

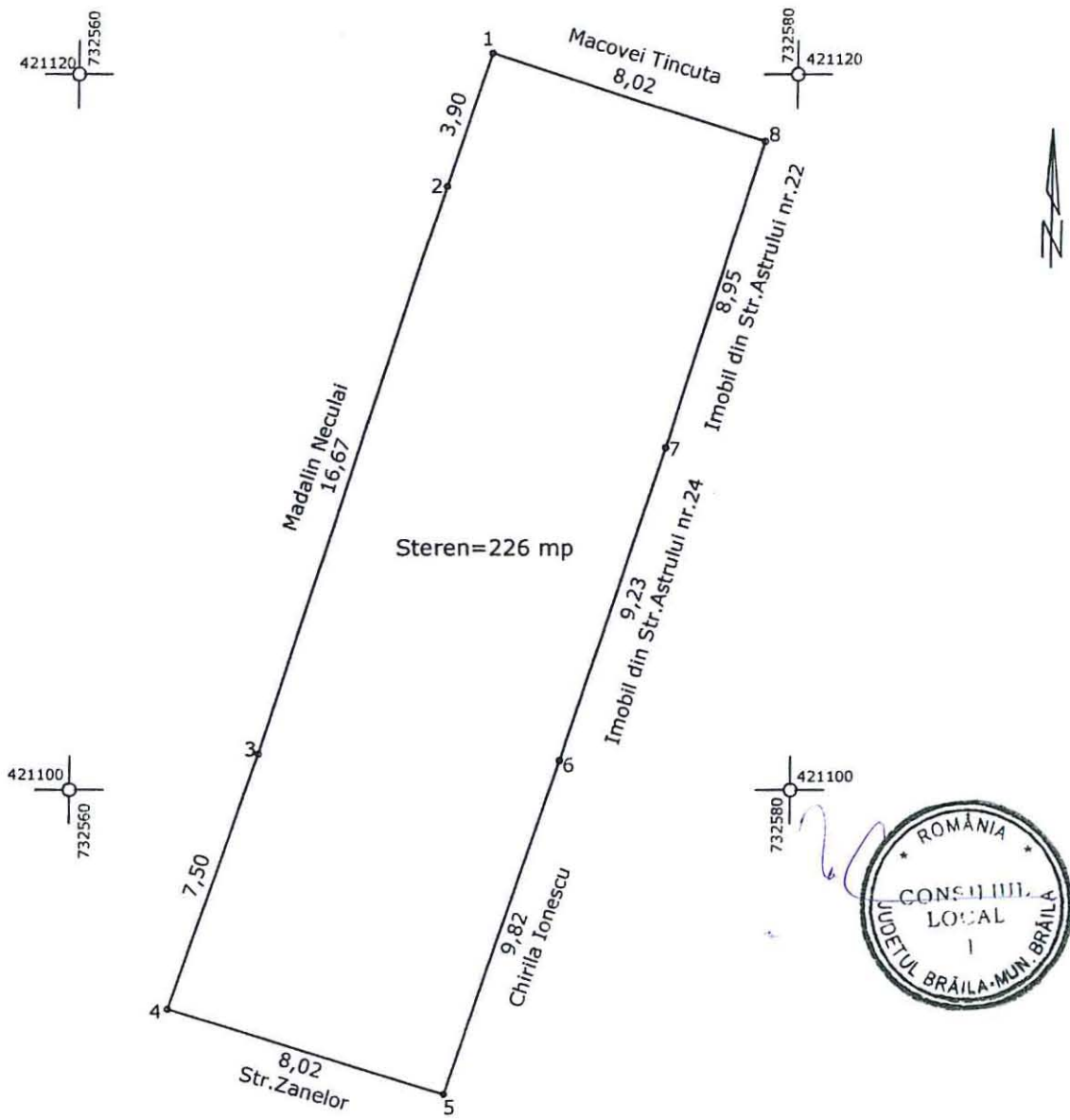


intocmit:
S.C. MASTERS S.R.L.

PLAN DE DELIMITARE AL BUNULUI IMOBIL

Scara 1:200

Judetul : Braila
Teritoriul admin.: Braila
Adresa: STR. ZANELOR NR.8



Sistem Stereografic 1970.
Data: Mai 2009

Intocmit:
Sing. Draghici Mircea-Doru

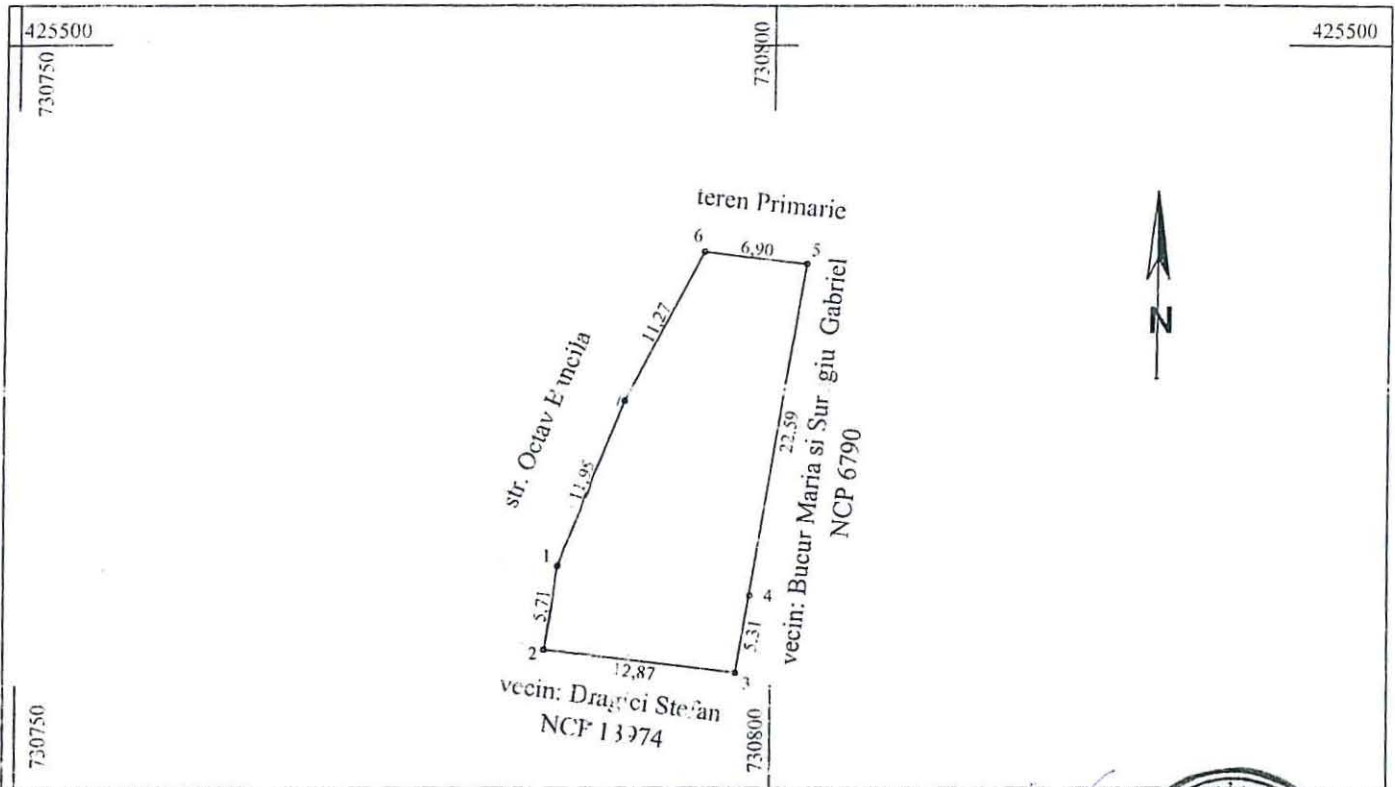


A3.2

PLAN DE AMPLASAMENT SI DELIMITARE A IMOBILULUI
SCARA 1:500

Nr. cadastral	Suprafata masurata	Adresa imobilului
	300.00mp	str. Lanului colt cu str. O. Bancila

Cartea Funciara nr.	UAT	42682-2
---------------------	-----	---------



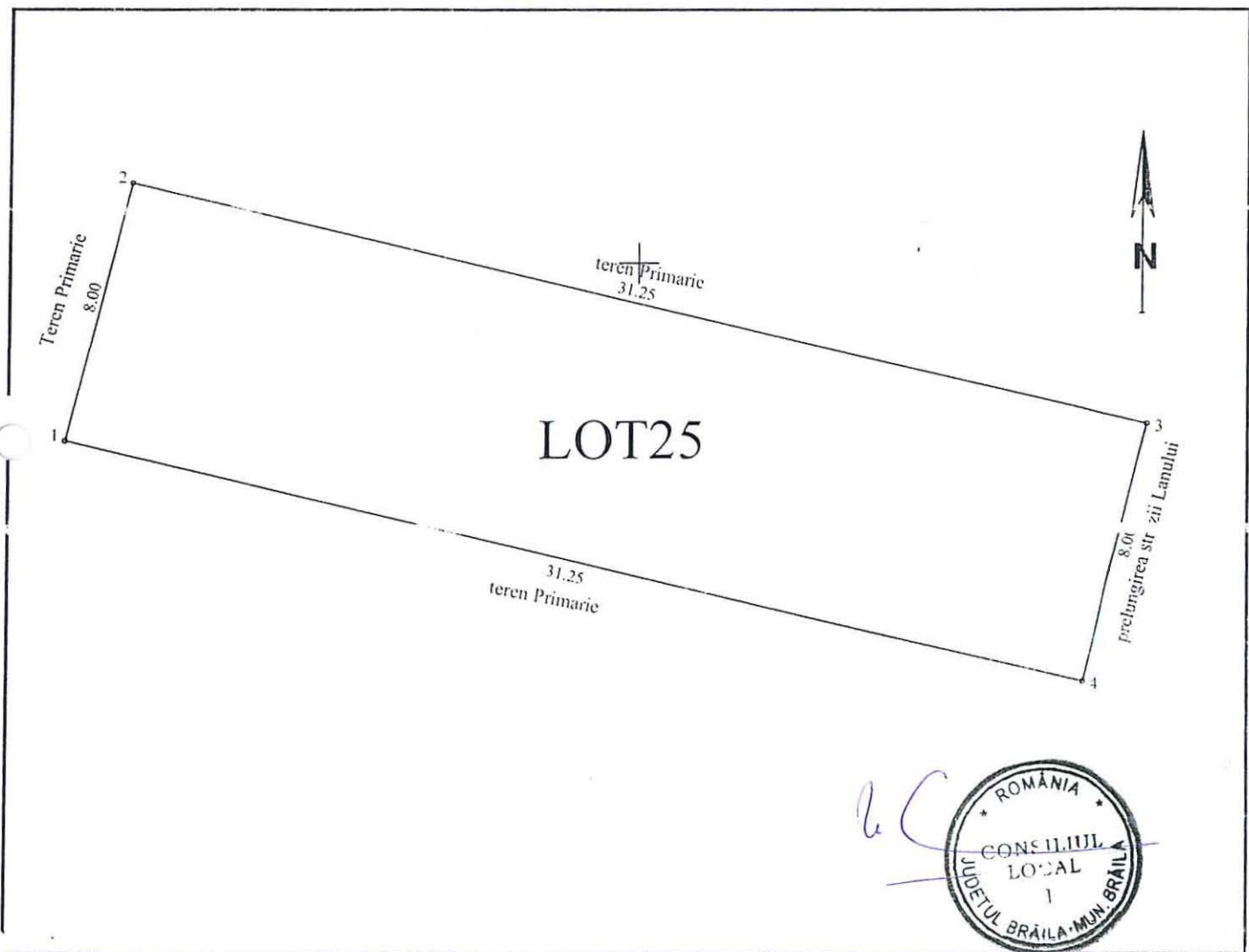
A. Date referitoare la teren				
Nr. parcea	Categoria de folosinta	Suprafata (mp)	Valoare de impozitare (lei)	Mentiiuni
1	Cc	300.00		lim. mat. cu gard de plasa si constructii
Total		300.00		nemat intre pct 5-6
B. Date referitoare la constructii				
Cod constr.	Suprafata construita la sol (mp)	Valoare de impozitare (lei)	Mentiiuni	
Total				
INVENTAR DE COORDONATE				
Sistem de proiectie				
Pct.	E (m)	N (m)	Executant,	
1	425465.06	730785.75	Semnatura si stampila	
2	425459.42	730784.89	Data	
3	425457.85	730797.66		
4	425463.07	730798.59		
5	425485.37	730802.24		
6	425486.15	730795.39		
7	425476.18	730790.15		
Se confirma suprafata din masuratori si introducerea imobilului in baza de date				
Parafa				
Semnatura si data				
Stampila BCPI				
Suprafata totala masurata = 300.00mp				
Suprafata echivalenta act = 300.00mp				

PLAN DE AMPLASAMENT SI DELIMITARE

scara 1: 200

Nr cadastral	Supraf.masurata	Adresa imobilului		
	250.00	Intravilan mun. BRAILA		
		Prelungirea strazii Lanului Lot 25		
Cartea Funciara nr.		UAT	BRAILA	42682-2

O.C.P.I. BRAILA
Nr. R.G.I.....



A. Date referitoare la teren

Nr. parcela	Cod grupa destinatie	Categorie de folosinta	Suprafata	Valoare de impozitare
	TDI	CC	250.00	
TOTAL			250.00	

B. Date referitoare la constructii

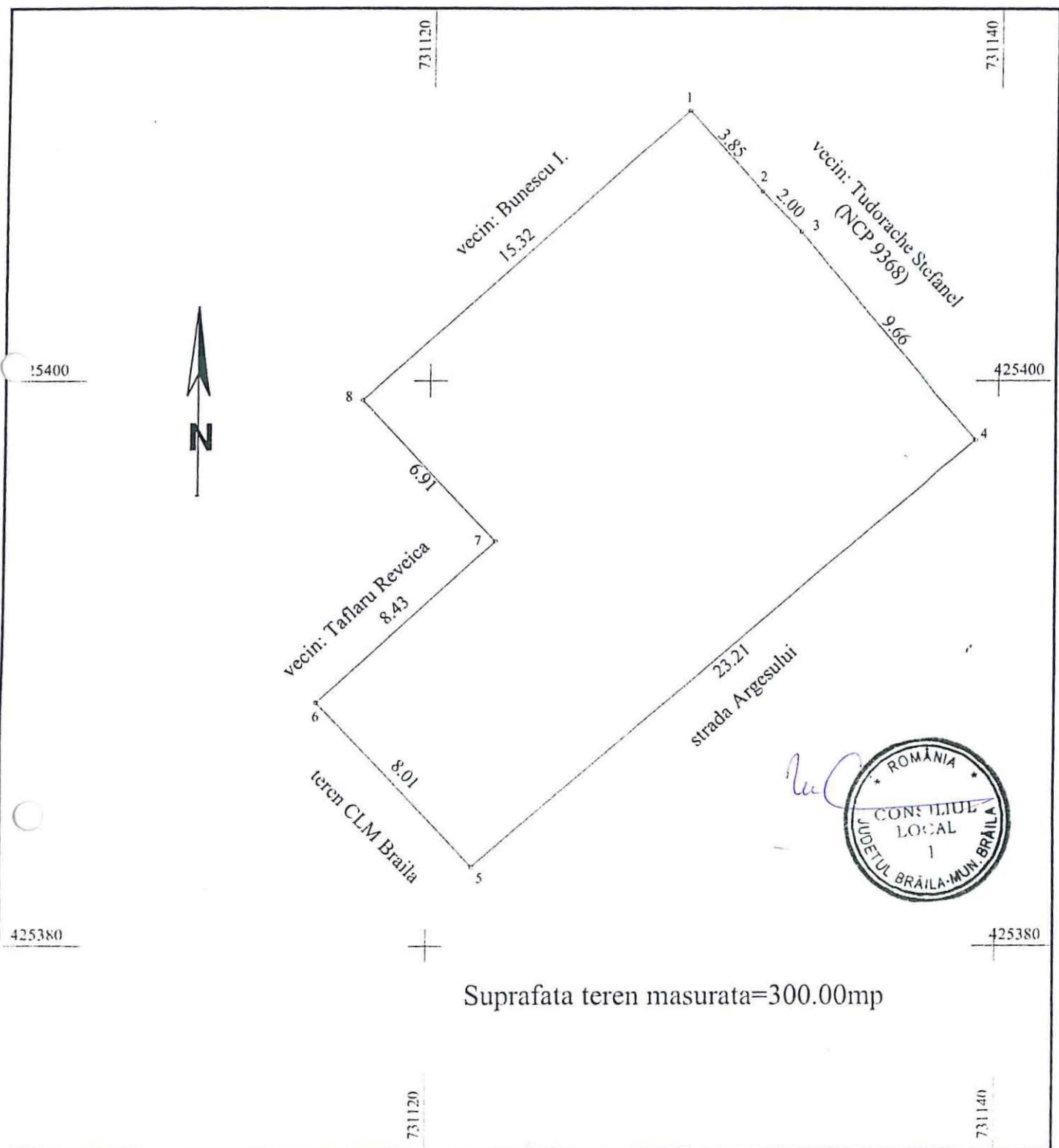
Cod Constr.	Cod grupa destinatie	Denumire	Suprafata construita la sol	Valoare de impozitare	Mentii
TOTAL					

INVENTAR DE COORDONATE			Executant, Semnatura si stampila
Sistem de proiectie			
Pct.	E (m)	N (m)	
1			
2			
3			
4			
Suprafata totala masurata = 250,00mp			Se confirma suprafata din masuratori si introducerea imobilului in baza de date
			Data Semnatura si stampila

A 3.4.


PLAN DE AMPLASAMENT SI DELIMITARE A IMOBILULUI
SCARA 1:200

Nr. cadastral	Suprafata masurata	Adresa imobilului
	300.00mp	strada Argesului fara numar postal
Cartea Funciara nr.		UAT Braila 42682-2



Suprafata teren masurata=300.00mp

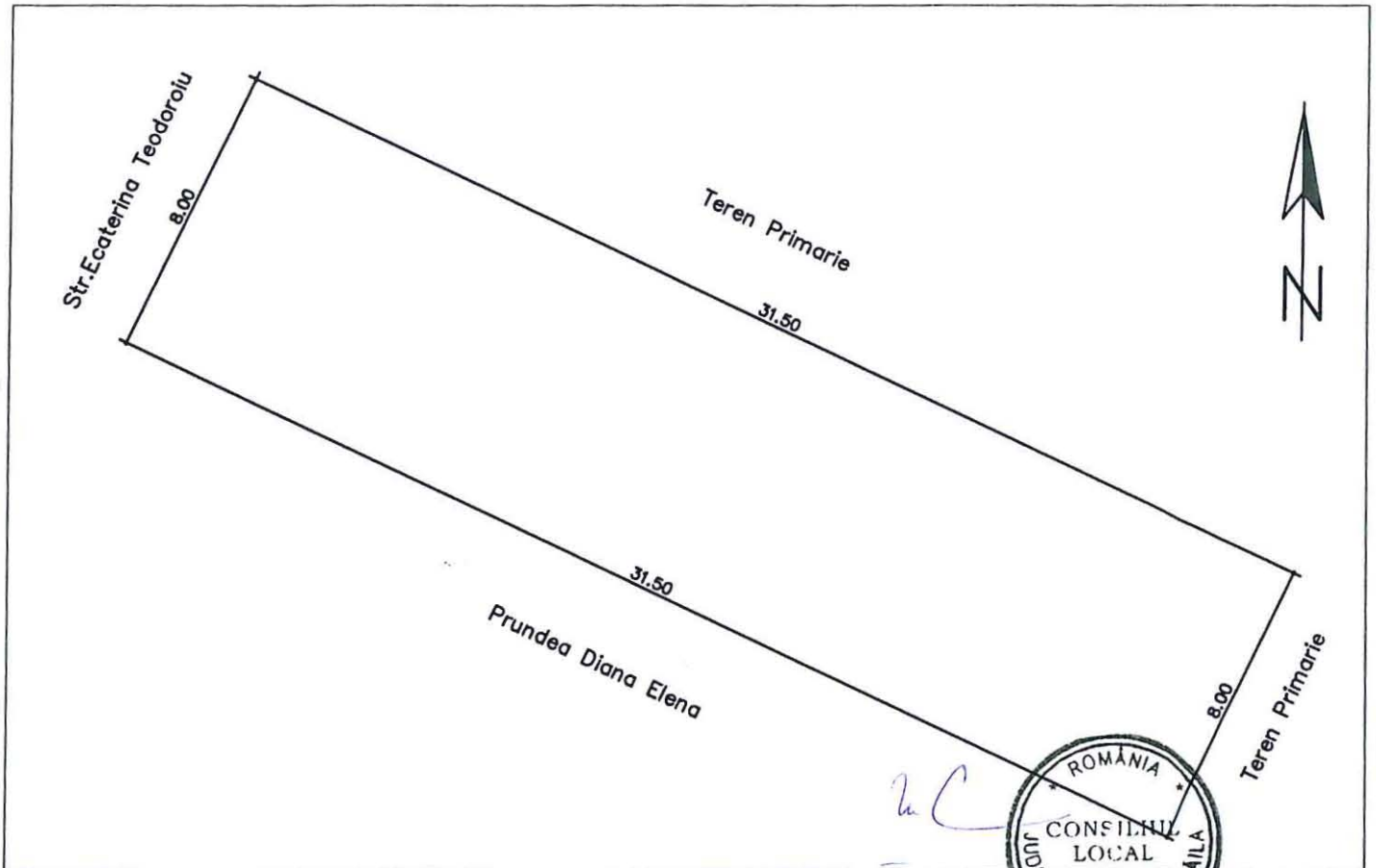
Executant. ing.Mocanu Magdalena



PLAN DE AMPLASAMENT SI DELIMITARE A IMOBILULUI
Scara 1 :200

Nr.cadastaral	Suprafata masurata	Adresa imobilului
	252,00	Municipiul Braila , str.Ecaterina Teodoroiu nr.1A

Cartea Funciara Nr.	UAT	Braila
---------------------	-----	--------



A. Date referitoare la teren

Nr. parcela	Categoria de folosinta	Suprafata (mp)	Valoare de circulatie (lei)	Mentiuni
	Cc	252,00		Teren imprejmuit cu gard din lemn la N iar restul nematerializat
	Total	252,00		

A. Date referitoare la constructii

Nr. Constr.	Suprafata construita la sol (mp)	Valoare de circulatie (lei)	Mentiuni

INVENTAR DE COORDONATE
Sistem de proiectie Stereo 70

Pct.	E(m)	N(m)

Executant
S.C.MASTERS S.R.L.

Seria B, nr.343

Data:

Suprafata totala masurata = 252,00 mp

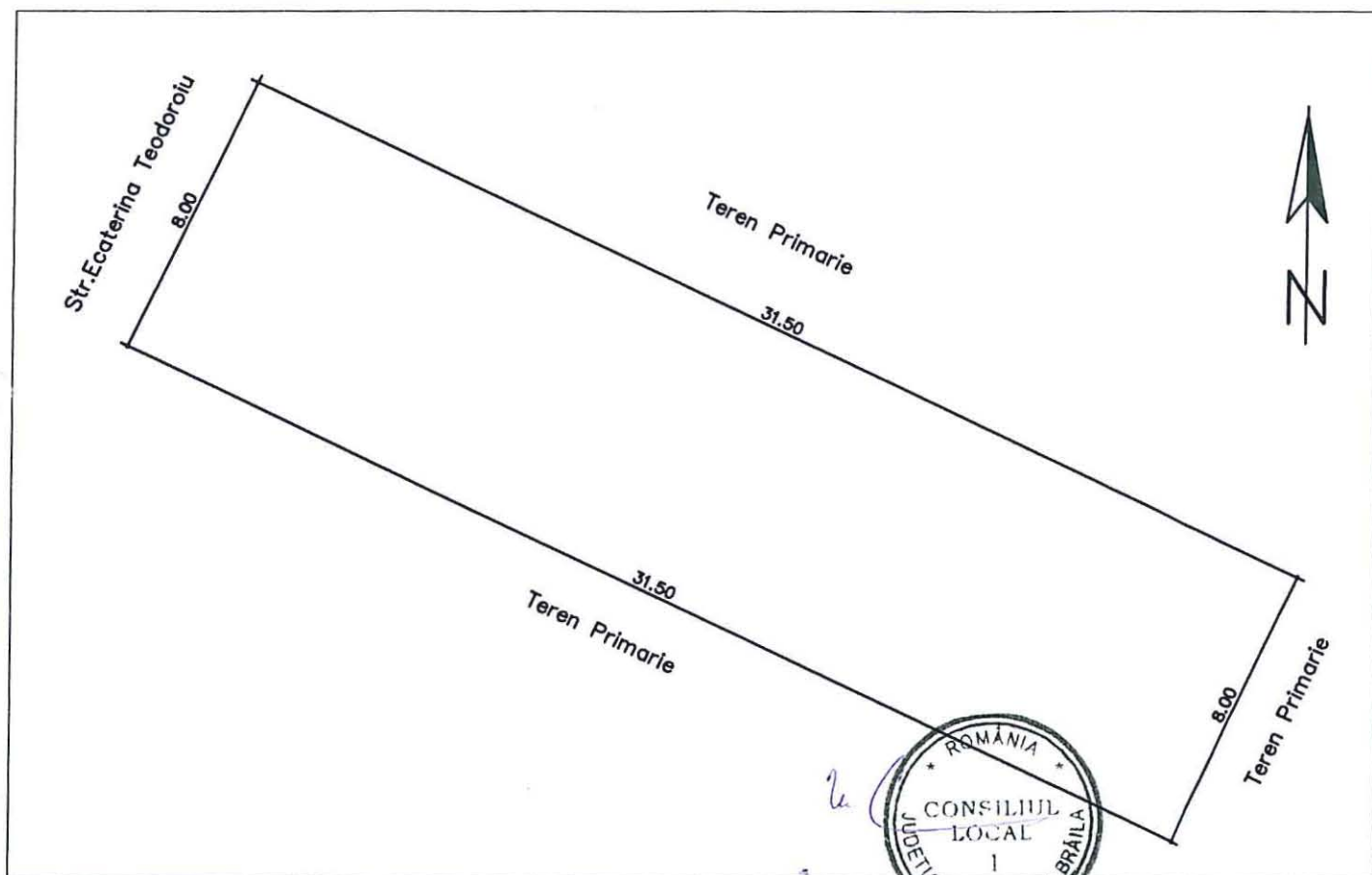
Se confirma suprafata din masuratori si introducerea imobilului in baza de date

PLAN DE AMPLASAMENT SI DELIMITARE A IMOBILULUI

Scara 1 :200

Nr.cadastral	Suprafata masurata	Adresa imobilului
	252,00	Municipiul Braila , str.Ecaterina Teodoroiu nr.1B

Cartea Funciara Nr.	UAT	Braila
---------------------	-----	--------



A. Date referitoare la teren

Nr. parcela	Categoria de folosinta	Suprafata (mp)	Valoare de circulatie (lei)	Mentiuni
	Cc	252,00		Teren imprejmuit cu gard din lemn la N iar restul nematerializat
	Total	252,00		

A. Date referitoare la constructii

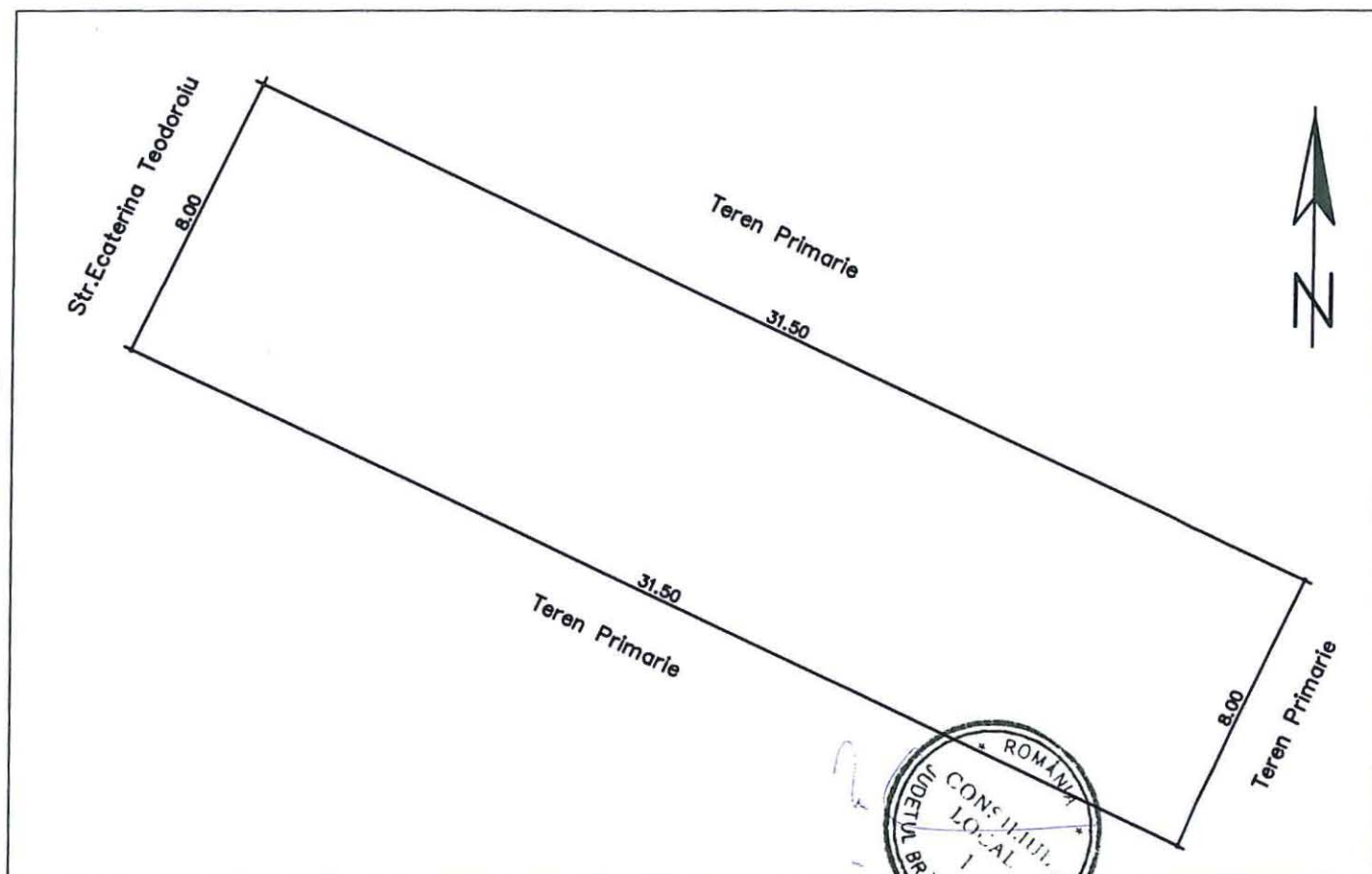
Nr. Constr.	Suprafata construita la sol (mp)	Valoare de circulatie (lei)	Mentiuni

INVENTAR DE COORDONATE			Executant S.C.MASTERS S.R.L.
Sistem de proiectie Stereo 70			
Pct.	E(m)	N(m)	Seria B, nr.343
Suprafata totala masurata = 252,00 mp			Data:
			Se confirma suprafata din masuratori si introducerea imobilului in baza de date

PLAN DE AMPLASAMENT SI DELIMITARE A IMOBILULUI
Scara 1 :200

Nr.cadastaral	Suprafata masurata	Adresa imobilului
	252,00	Municipiul Braila , str.Ecaterina Teodoroiu nr.1C

Cartea Funciara Nr.	UAT	Braila
---------------------	-----	--------



A. Date referitoare la teren

Nr. parcela	Categoria de folosinta	Suprafata (mp)	Valoare de circulatie (lei)	Mentiuni
	Cc	252,00		Teren imprejmuit cu gard din lemn la N iar restul nematerializat
	Total	252,00		

A. Date referitoare la constructii

Nr. Constr.	Suprafata construita la sol (mp)	Valoare de circulatie (lei)	Mentiuni

INVENTAR DE COORDONATE
Sistem de proiectie Stereo 70

Pct.	E(m)	N(m)

Executant
S.C.MASTERS S.R.L.

Seria B, nr.343

Data:

Suprafata totala masurata = 252,00 mp

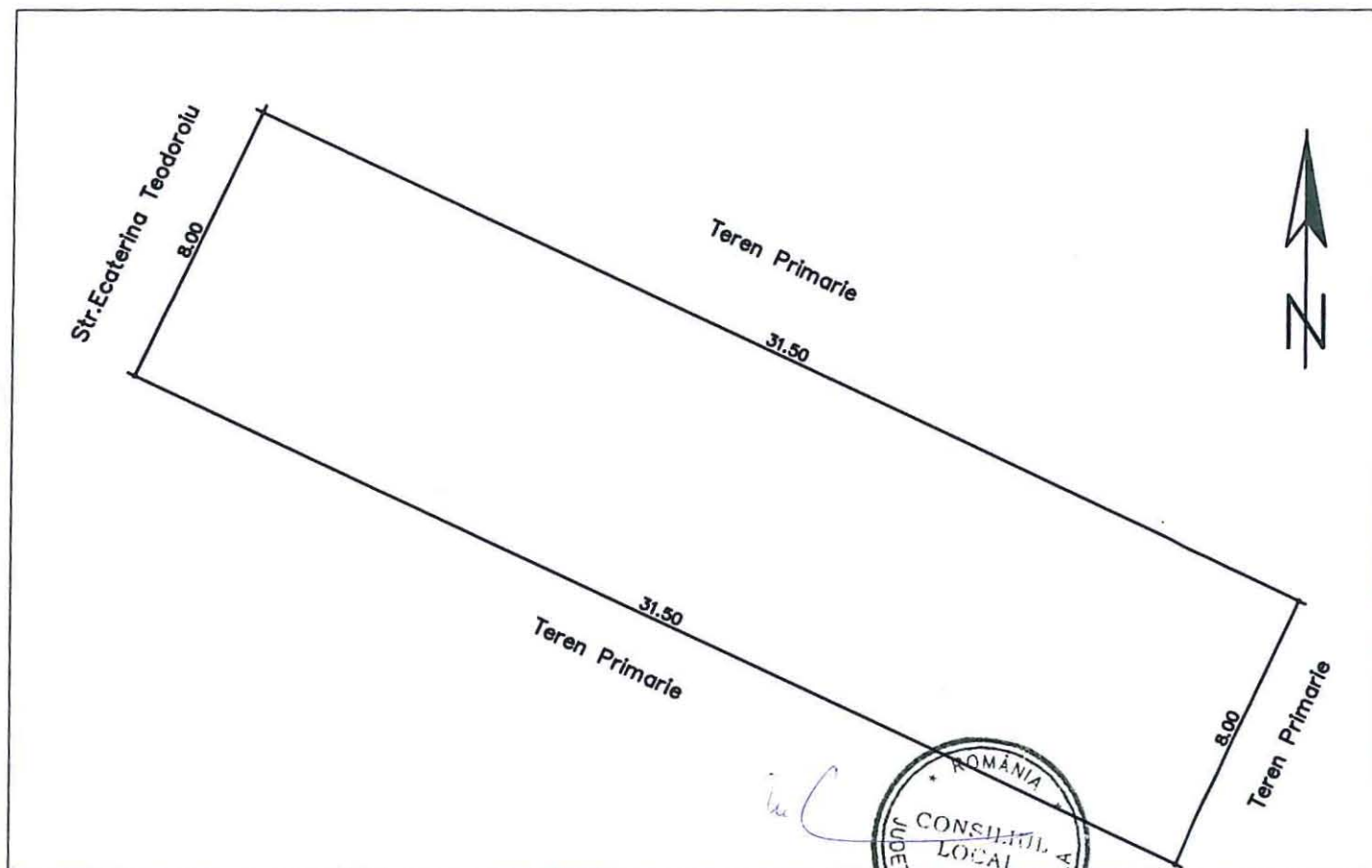
Se confirma suprafata din masuratori si introducerea imobilului in baza de date

PLAN DE AMPLASAMENT SI DELIMITARE A IMOBILULUI

Scara 1 :200

Nr.cadastaral	Suprafata masurata	Adresa imobilului
	252,00	Municipiul Braila , str.Ecaterina Teodoroiu nr.1D

Cartea Funciara Nr.	UAT	Braila
---------------------	-----	--------



A. Date referitoare la teren

Nr. parcela	Categoria de folosinta	Suprafata (mp)	Valoare de circulatie (lei)	Mentiuni
	Cc	252,00		Teren imprejmuit cu gard din lemn la N iar restul nematerializat
	Total	252,00		

A. Date referitoare la constructii

Nr. Constr.	Suprafata construita la sol (mp)	Valoare de circulatie (lei)	Mentiuni

INVENTAR DE COORDONATE

Sistem de proiectie Stereo 70

Pct.	E(m)	N(m)

Executant
S.C.MASTERS S.R.L.

Seria B, nr.343

Data:

Suprafata totala masurata = 252,00 mp

Se confirma suprafata din masuratori si introducerea imobilului in baza de date

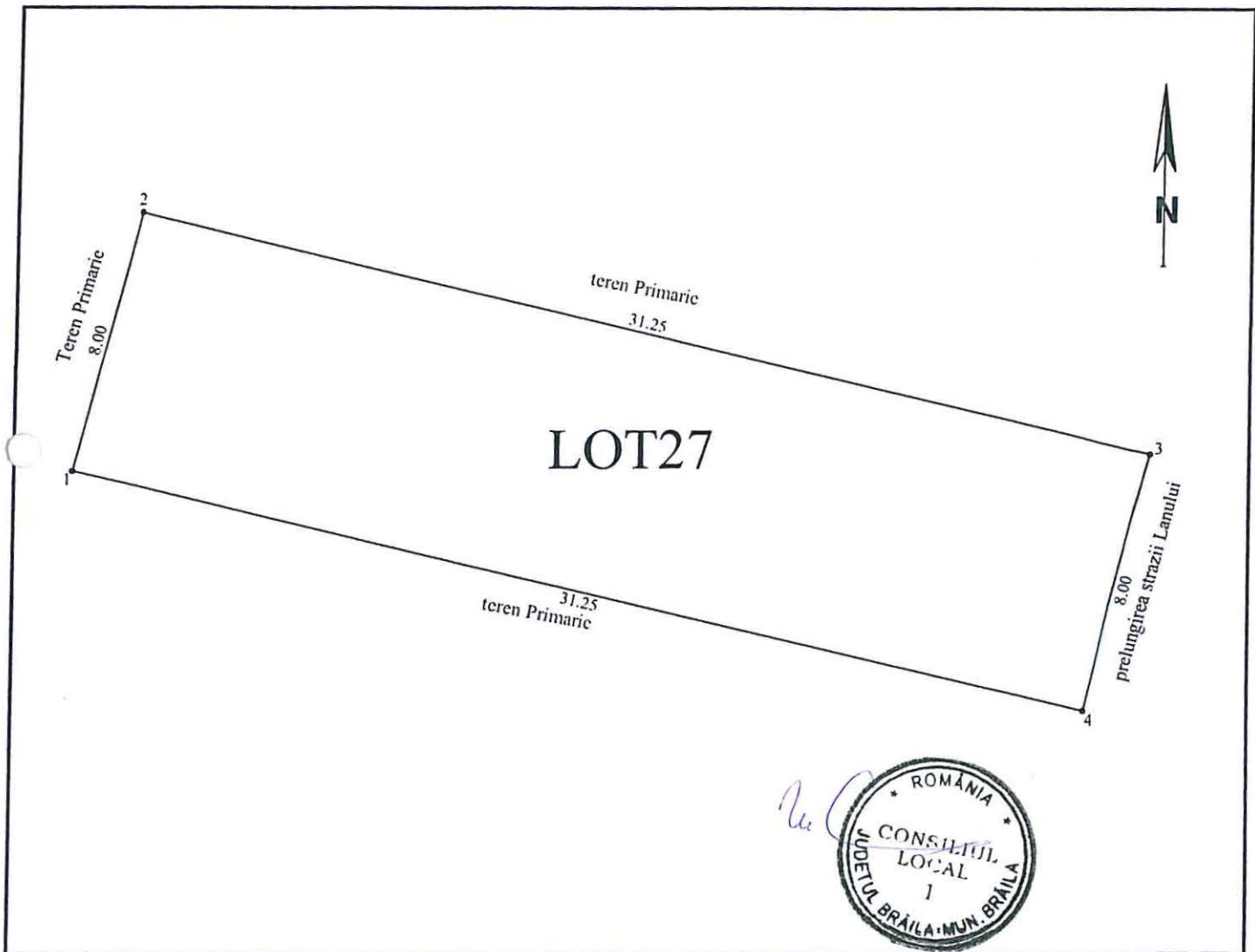
PLAN DE AMPLASAMENT SI DELIMITARE

scara 1: 200

A3.1

Nr. cadastral	Supraf.masurata	Adresa imobilului		
	250.00	Intravilan mun. BRAILA		
		Prelungirea strazii Lanului Lot 27		
Cartea Funciara nr.		U.A.T.	BRAILA	42682-2

O.C.P.I. BRAILA
Nr. R.G.I.....



A. Date referitoare la teren

Nr. parcela	Cod grupa destinatie	Categorie de folosinta	Suprafata	Valoare de impozitare
	TDI	CC	250.00	
TOTAL			250.00	

B. Date referitoare la constructii

Cod Constr.	Cod grupa destinatie	Denumire	Suprafata construita la sol	Valoare de impozitare	Mentii
TOTAL					

INVENTAR DE COORDONATE

Sistem de proiectie		
Pct.	E (m)	N (m)
1		
2		
3		
4		

Suprafata totala masurata = 250.00mp

Executant.
Semnatura si stampila

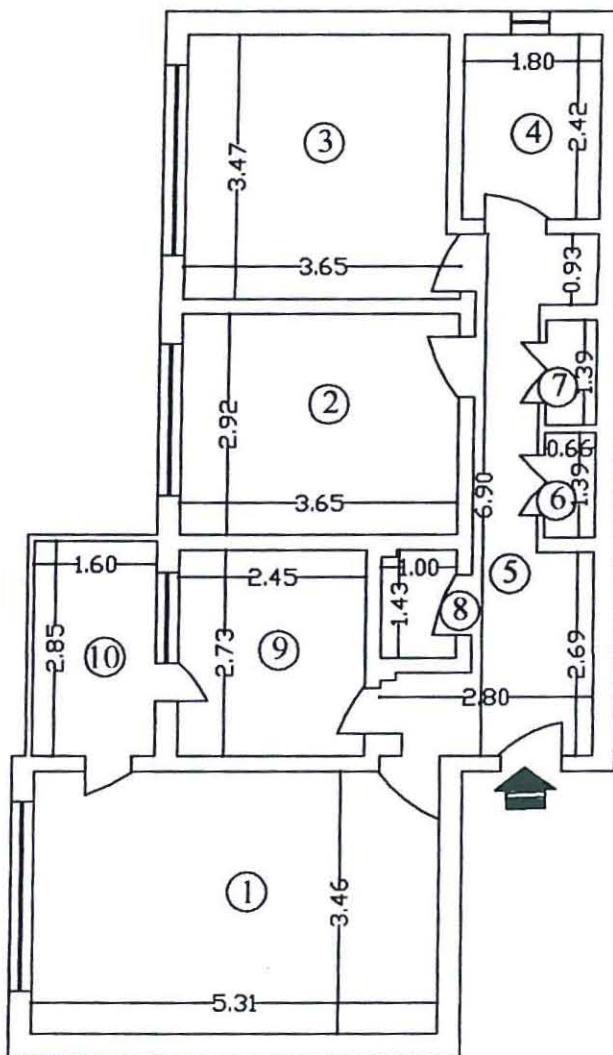
Se confirma suprafata din masuratori si
introducerea imobilului in baza de date

Data Semnatura si stampila

RELEVEU APARTAMENT

Scara 1 : 100

Nr. Cadastral al terenului 674	Suprafața teren	Adresa imobilului Str. Plevna nr.12. Bl. A5.sc. 1. et.4. ap.16.
Cartea Funciara colectivă nr.		UAT
Cod unitate individuală (U)		CF individuală



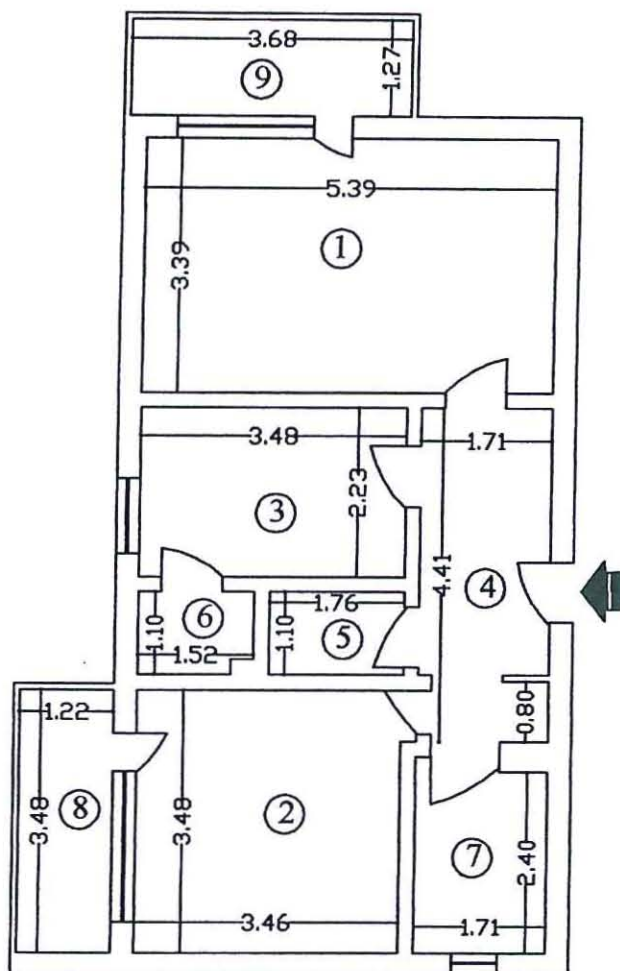
Nr. încăpere	Denumire încăpere	Suprafața utilă [mp]
1	Camera de zi	18.37
2	Dormitor	10.66
3	Dormitor	12.14
4	Baie	4.35
5	Hol	9.75
6	Debara	0.92
7	Debara	0.92
8	W.c. serviciu	1.41
9	Bucatarie	6.69
Suprafață Utilă = 65.21 mp		
10	Balcon	4.56
Suprafață Totală = 69.77 mp		
Executant,		Data
S.C. Masters S.R.L.		Mai 2009
Recepționat,		Data

RELEVU APARTAMENT

Scara 1 : 100

A5.2

Nr. Cadastral al terenului 65	Suprafața teren	Adresa imobilului Str. Plevna nr.14. Bl. A4.sc. 1. et.4. ap.19.	
Cartea Funciara colectivă nr.		UAT	
Cod unitate individuală (U)		CF individuală	



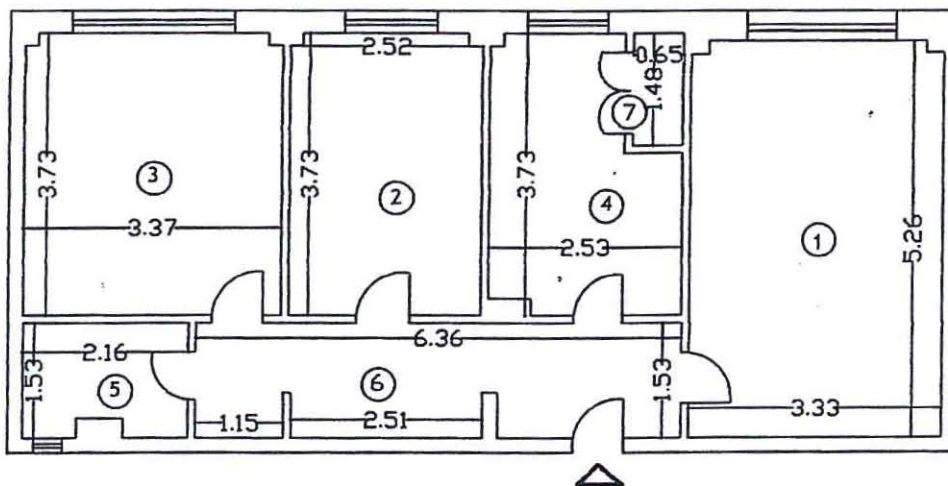
Nr. încăpere	Denumire încăpere	Suprafața utilă [mp]
1	Camera de zi	18.27
2	Dormitor	12.77
3	Bucatarie	7.76
4	Hol	7.33
5	Debara	1.94
6	Camara	1.61
7	Baie	4.37
Suprafață Utilă = 54.05 mp		
8	Balcon	4.24
9	Balcon	4.67
Suprafață Totală = 62.96 mp		
Executant,		Data
S.C. Masters S.R.L.		Mai 2009
Recepționat,		Data



RELEVU APARTAMENT
SCARA 1:100

52

Cadastral al terenului	Suprafata masurata	Adresa imobilului	
	61.03	Ans. Viziru III, Calea Calarasilor nr.321 Bl.D3, sc.4, parter, ap.133	
Cartea Funciara colectiva nr.		UAT	Mun. Braila
Cod unitate individuala (U)	133	CF individuala	



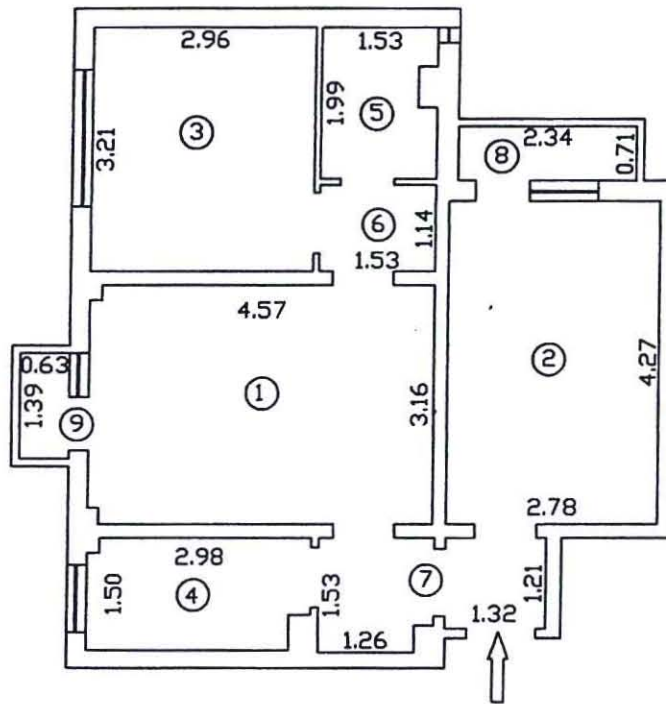
Nr. incapere	Denumire incapere	Suprafata utila (mp)
1	Camera de zi	17.43
2	Dormitor	9.34
3	Dormitor	12.51
4	Bucatarie	8.09
5	Baie	3.15
6	Hol	9.55
7	Camara	0.96
Suprafata utila =		61.03mp
Suprafata Totala =		61.03mp
Suprafata indiviza teren =		
Executant,		Data
Receptionat		Data




5.4.

RELEVU APARTAMENT
SCARA 1:100

Nr. Cadastral al terenului	Suprafața teren	Adresa imobilului	
222		Aleea Cocorilor, nr.12, bl.E4, sc.2, et.10, ap.131.	
Cartea Funciară colectivă nr.		UAT	Brăila
Cod unitate individuală (U)		CF individuală	



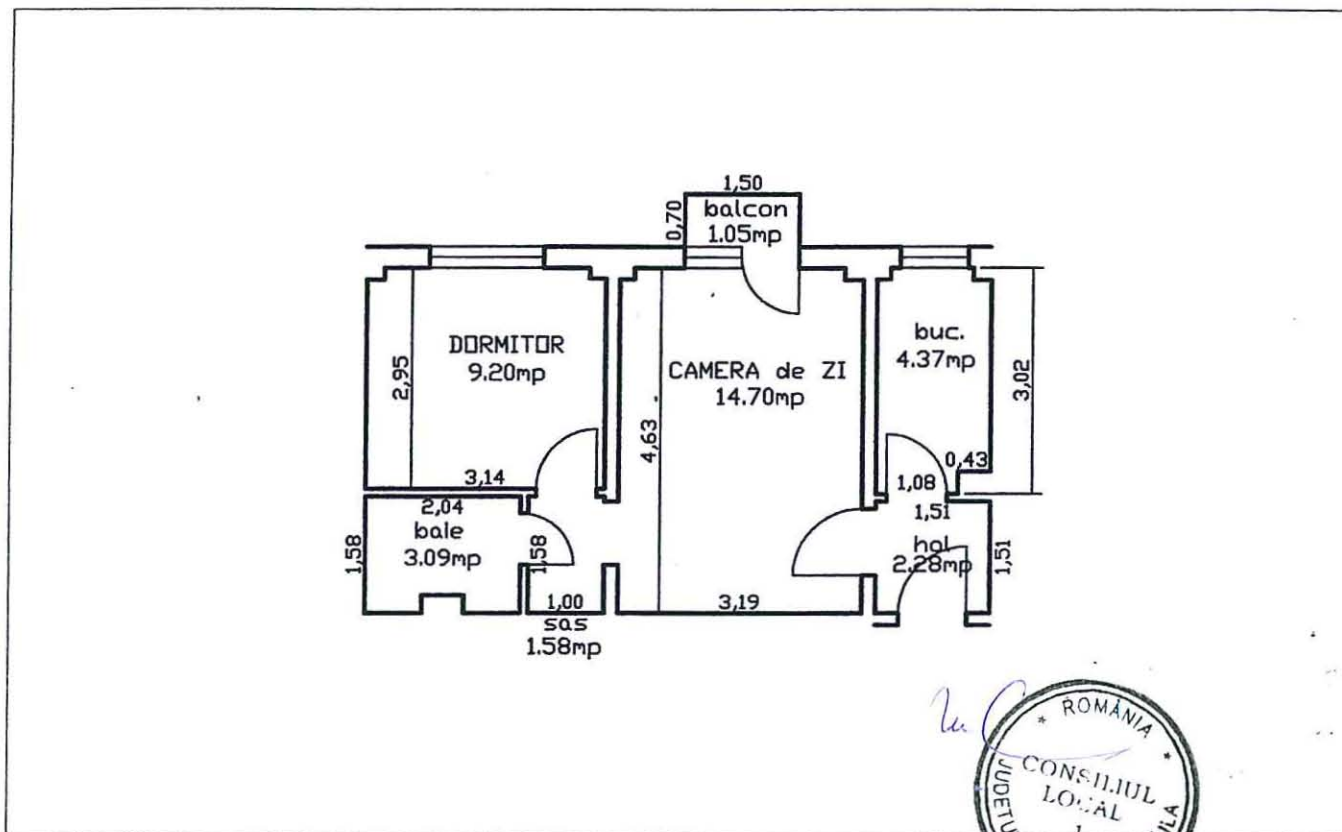
Nr. încăpere	Denumire încăpere	Suprafața utilă (mp)
1	Cameră de zi	14.38
2	Dormitor	11.87
3	Dormitor	9.50
4	Bucătărie	4.30
5	Baie	2.91
6	Hol	1.74
7	Hol	3.96
Suprafață Utilă = 48.66 mp		
8	Balcon	1.66
9	Balcon	0.88
Suprafață Totală = 51.20 mp		
Suprafața indiviză teren= mp (cota de %)		
Executant,		Data
ING. PERLEA ȘTEFAN 		Februarie 2009
Recepționat,		Data



RELEVEU APARTAMENT

Scara 1:100

Nr.cadastral al terenului	Suprafata	Adresa imobilului	
		Aleea COCORILOR nr.6 bloc E1	
Cartea Funciara colectiva nr.		UAT	BRAILA
Cod unitate individuala (U):	scara 2 etaj 7 apt.111	Cartea Funciara individuala:	



Nr incapere	Denumire incapere	Suprafata utila (mp)
1	CAMERA DE ZI	14.70
2	DORMITOR	9.20
Suprafata locativa		23.90
3	bucatarie	4.37
4	baie	3.09
5	hol	2.28
6	sas	1.58
Suprafata utila		35.22
7	balcon	1.05
Suprafata totala		36.27
Executant: CARJAN COSTEL		Data 28.07.2009
RECEPTIONAT:		Data

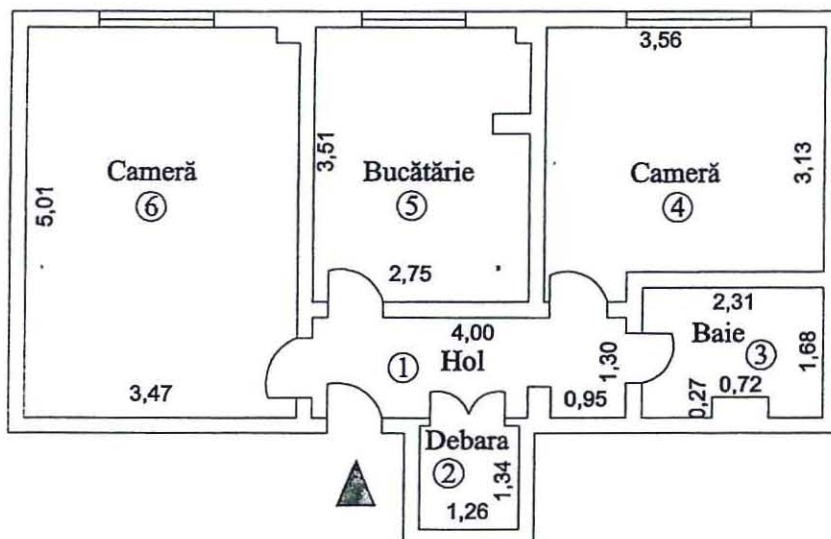
RELEVEU APARTAMENT

SCARA 1: 100

Nr. cadastral al terenului	Adresa imobilului		
	Str Chisinau, nr 6, Bl F, Sc 4, Ap 71		
Cartea Funciara colectiva nr.			
Cod unitate individual' (U)	U.A.T.	BRAILA	42682-2
CF individual'	Suprafat'		

O.C.P.I. BRAILA

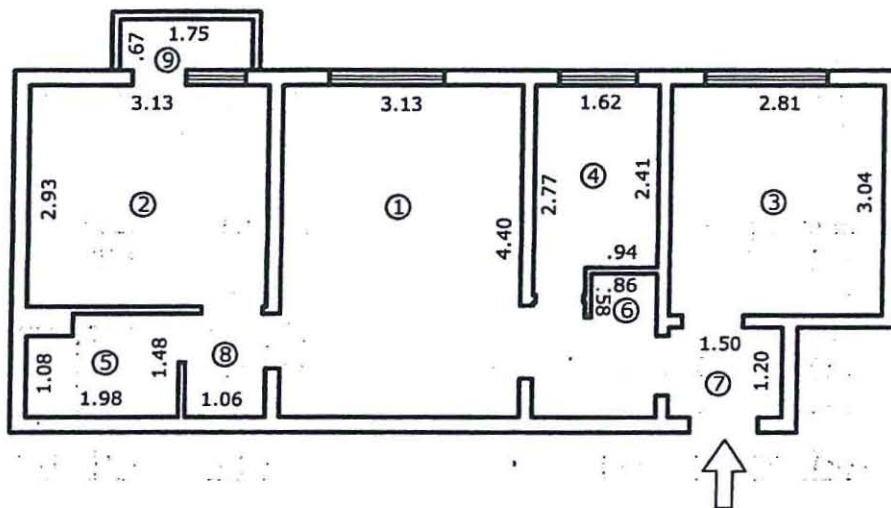
Nr. R.G.I.....



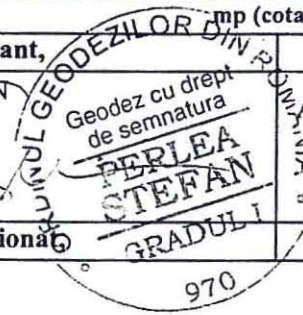
Nr. Incapere	Denumire Incapere	Suprafata utila [mp]
1	Hol	5.07
2	Debara	1.68
3	Baie	3.68
4	Camera	11.54
5	Bucatarie	9.48
6	Cameră	17.32
Suprafată Utilă =		48.77
Suprafată Totală =		48.77
Executant,		Data
PFA SANDULESCU VASILE		
Receptionat,		Data

RELEVEU APARTAMENT
SCARA 1:100

Nr. Cadastral al terenului	Suprafața teren	Adresa imobilului	
1056		ALEEA NARCISELOR NR 5 BL N5 SC 1 ET 2 AP 10	
Cartea Funciară colectivă nr.		UAT	Mun.Brăila
Cod unitate individuală (U)		CF individuală	



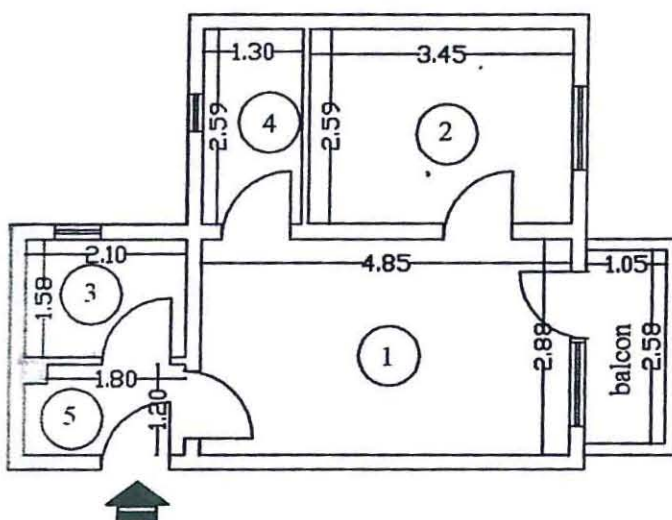
Nr. încăpere	Denumire încăpere	Suprafața utilă (mp)
1	Cameră de zi	13.77
2	Dormitor	9.17
3	Dormitor	8.54
4	Bucatarie	3.90
5	Baie	2.55
6	Debara	0.50
7	Hol	4.22
8	Hol	1.46
Suprafață Utilă = 44.11 mp		
9	Balcon	1.17
Suprafață Totală = 45.28 mp		
Suprafața indiviză _____ mp (cota de _____ %)		
Executant,		Data
ING. PERLEA ȘTEFAN <i>(Signature)</i>		Aprilie 2009
Recepționă		Data



RELEVEU APARTAMENT

Scara 1 : 100

Nr. Catastral al terenului	Suprafața teren	Adresa imobilului	
	<i>m.p.</i>	ANS . HIPODROM – ALEEA POLICLINICH, NR. 2, BLOC "G 16", SC. 2, ETJ. 1, APT. 34 .	
Cartea Funciara colectivă nr.		UAT	
Carte unitate individuală (U)		CF individuală	



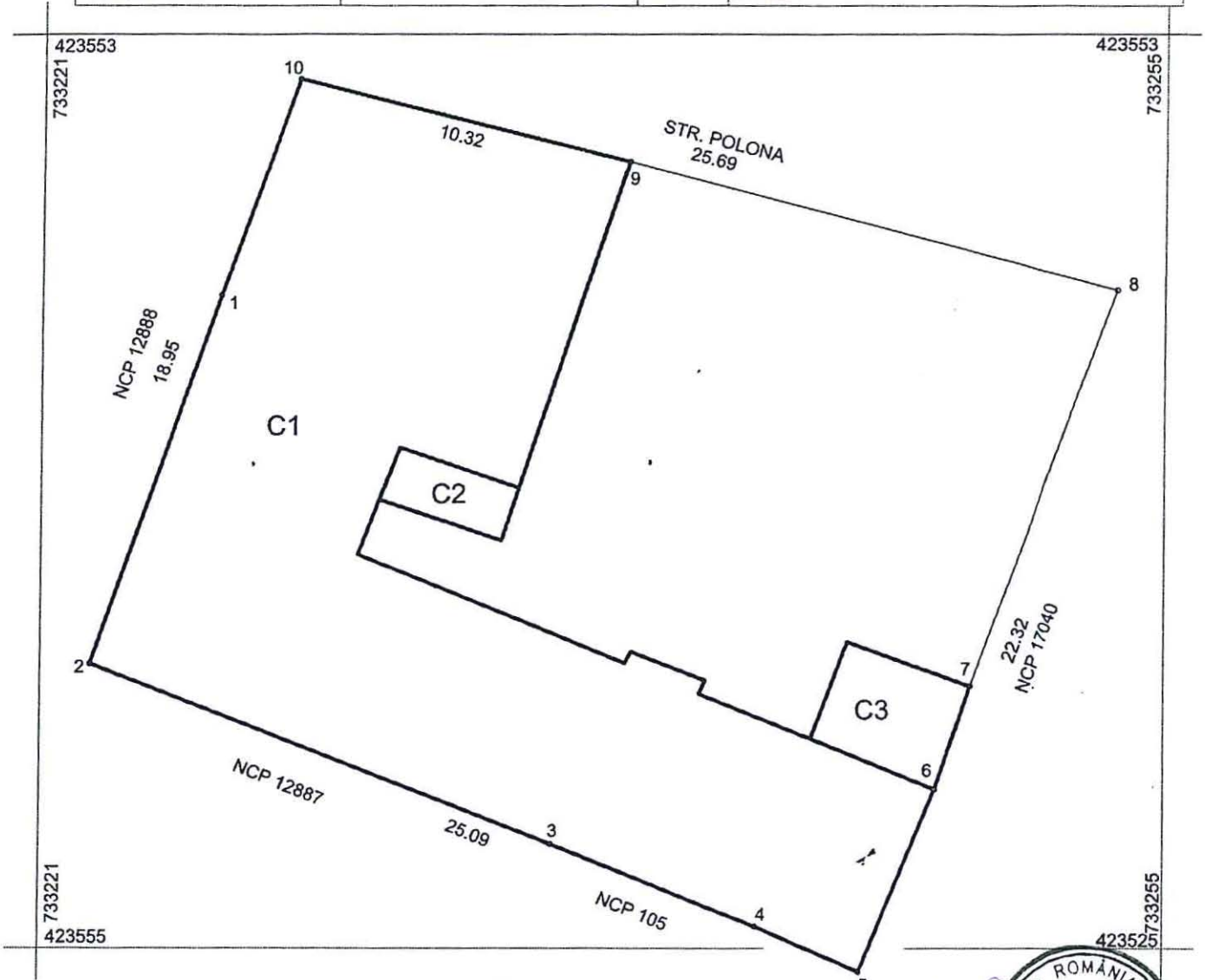
Nr. încăpere	Denumire încăpere	Suprafața utilă [mp]
1	Camera de zi	13.94
2	Dormitor	8.92
Suprafață Locativă = 22.86 mp		
3	Bucatarie	3.31
4	Baie	3.36
5	Hol	2.41
Suprafață Utilă = 31.94 mp		
Balcon		2.71
Suprafață Totală = 34.65 mp		
Cota indiviza S = 100 m.p. (100 %)		
Executant,		Data
P.F. I. Brebenel		August 2007
Recepționat,		Data



Plan de amplasament si delimitare al bunului imobil Scara 1:200

Nr. cadastral	Sup. masurata	Adresa imobilului
	523	Braila Str. Polona nr. 13

Cartea Funciara nr.	UAT
	BRAILA



A. Date referitoare la teren				
Nr. parcela	Categ. de folosinta	Suprafata (mp)	Valoare de impozitare (lei)	Mentiuni
1	Cc	523		imprejmuit cu constructii si gard

A. Date referitoare la constructii				
Cod constr.	Sup. construita la sol (mp)	Valoare de impozitare (lei)	Mentiuni	
C1	280		locuinta	
C2	7		marxhiza	
C3	13		anexa	
Total	300			

INVENTAR DE COORDONATE					
Pct.	X(m)	Y(m)	Pct.	X(m)	Y(m)
1	423545.033	733226.380	6	423529.874	733248.034
2	423533.726	733222.511	7	423533.036	733249.098
3	423528.190	733236.426	8	423545.191	733253.551
4	423525.670	733242.636	9	423549.117	733238.692
5	423524.279	733245.758	10	423551.641	733228.689

Suprafata totala masurata= 523 mp
Suprafata din act = mp

Executant
SC ROM SURVEY SRL BRAILA

Se confirma suprafata din masuratori
Introducerea imobilului in baza de date



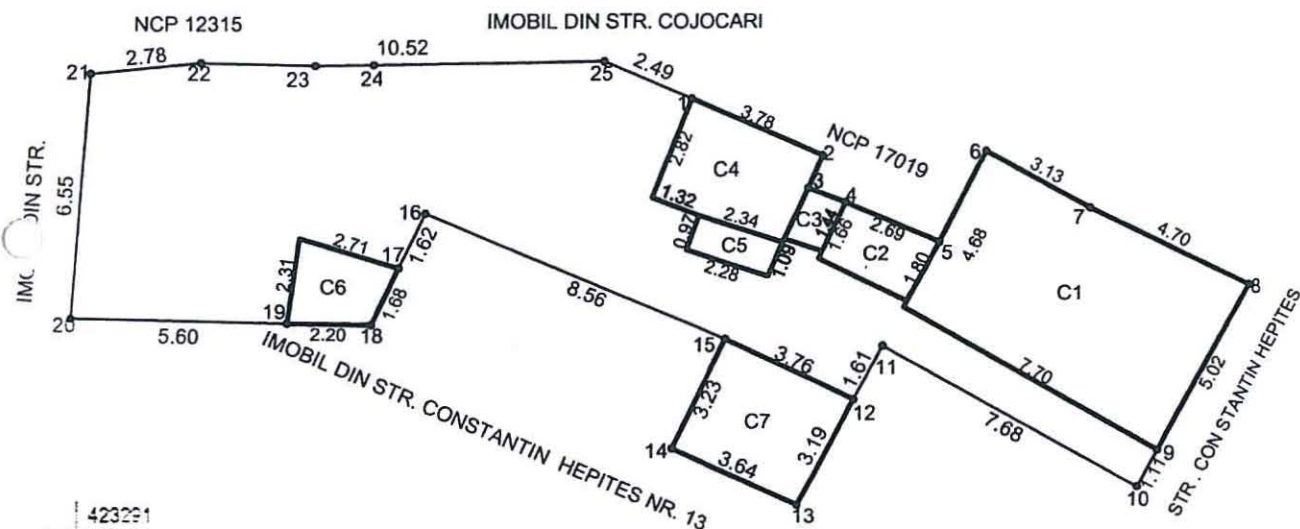
Plan de amplasament si delimitare al bunului imobil

Scara 1:500

Nr. cadastral	Sup. masurata	Adresa imobilului
	186 mp	Str. C-tin Hepites Nr. 15

Cartea Funciara nr.	UAT	municipiul Braila
---------------------	-----	-------------------

423315
733330
423315
733364



423291

733330

423291

733364

A. Date referitoare la teren				
Nr. parcela	Categ. de folosinta	Suprafata (mp)	Valoarea de impozitare (lei)	Mentuni
1	Cc	185		hotar materializat prin constructii
Total		185		

A. Date referitoare la constructii			
Cod constr.	Sup. construita la sol (mp)	Valoarea de impozitare (lei)	Mentuni
C1	37		Locuinta
C2	5		Dependinta
C3	2		Wc
C4	10		Locuinta
C5	2		Dependinta
C6	5		Magazie
C7	12		Bucatarie
TOTAL	73		

INVENTAR DE COORDONATE

Pct.	X(m)	Y(m)	Pct.	X(m)	Y(m)
1	423301.065	733349.404	14	423301.156	733346.887
2	423305.192	733349.046	15	423304.510	733339.009
3	423304.816	733350.041	16	423303.050	733338.317
4	423303.785	733352.521	17	423301.525	733337.618
5	423305.170	733353.738	18	423301.557	733335.418
6	423304.655	733356.483	19	423301.696	733329.821
7	423302.812	733360.706	20	423308.233	733330.291
8	423305.257	733358.288	21	423308.505	733333.134
9	423307.033	733357.754	22	423308.434	733336.108
10	423305.978	733351.043	23	423308.459	733337.620
11	423305.557	733350.289	24	423308.558	733343.650
12	423305.791	733348.795	25	423307.573	733345.941
13	423305.048	733345.426			

Executant
SC ROM SURVEY SRL BRAILA

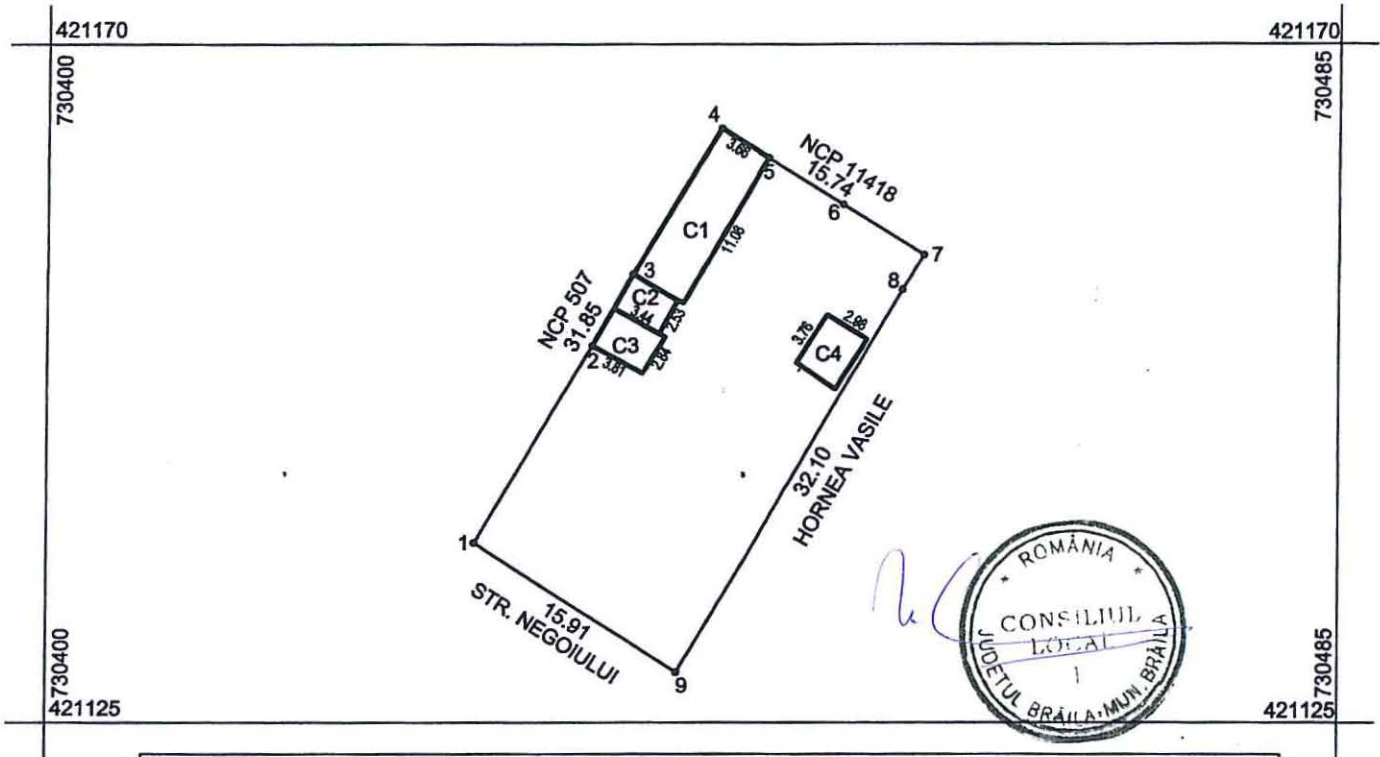
Se confirma suprafata din masuratori
Introducerea imobilului in baza de date



Plan de amplasament si delimitare al bunului imobil
Scara 1:500

Nr. cadastral	Sup. masurata	Adresa imobilului
	505	Braila str. Negoiului nr. 68

Cartea Funciara nr.	UAT	BRALA
---------------------	-----	-------



A. Date referitoare la teren				
Nr. parcela	Categ. de folosinta	Suprafata (mp)	Valoare de impozitare (lei)	Mentii
1	Cc	505		Hotar: constructii si gard

A. Date referitoare la constructii				
Cod constr.	Sup. construita la sol (mp)	Valoare de impozitare (lei)	Mentii	
C1	42		locuinta	
C2	9		dependinta	
C3	11		dependinta	
C4	12		dependinta	
Total	74			

INVENTAR DE COORDONATE

Pct.	X(m)	Y(m)
1	421137.012	730427.980
2	421150.075	730435.701
3	421154.813	730438.353
4	421164.471	730444.123
5	421162.509	730447.209
6	421159.407	730452.158
7	421156.090	730457.451
8	421153.794	730456.072
9	421128.340	730441.322

Suprafata totala masurata= 505 mp
Suprafata din act = mp



Executant SC ROM SURVEY SRL Braila



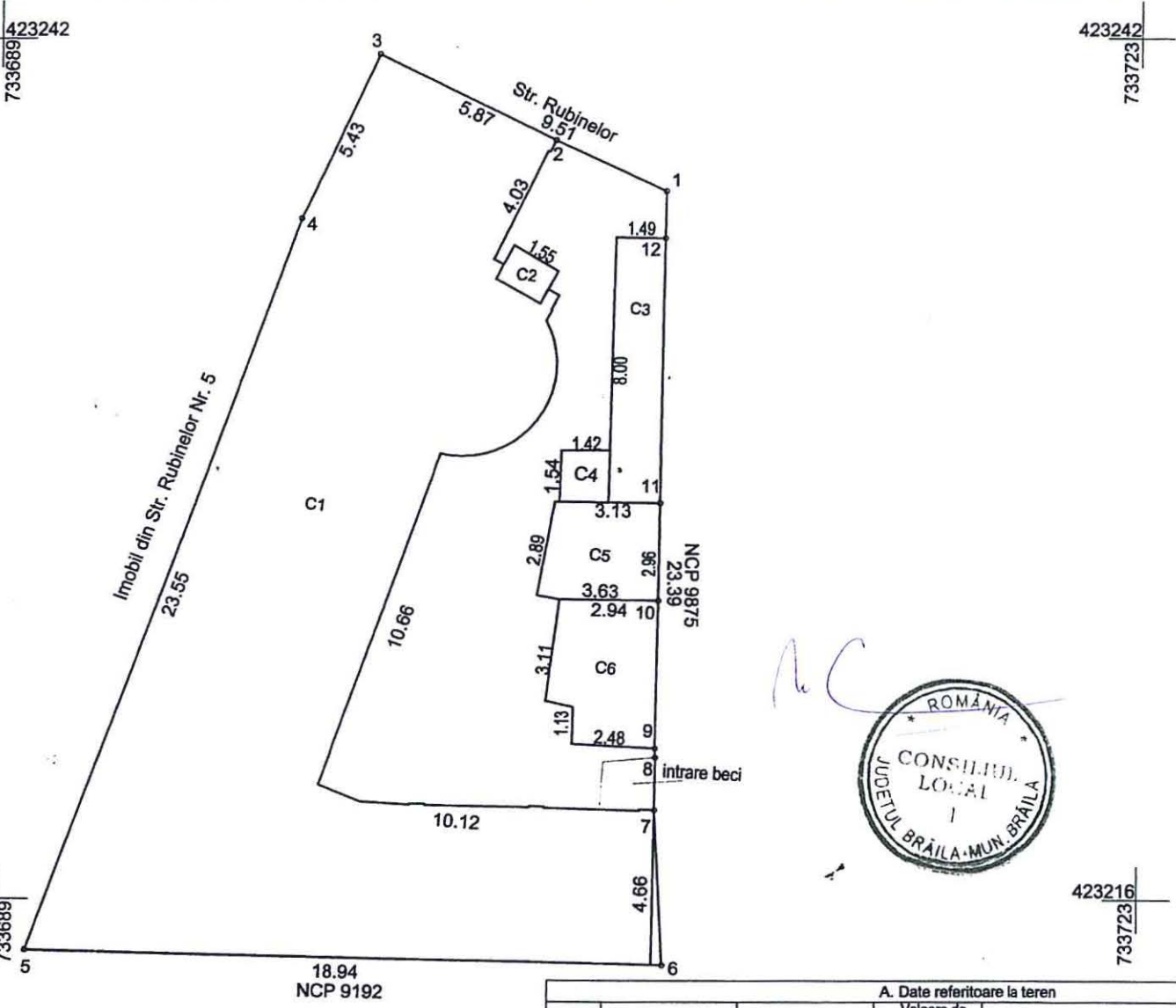
2009

Se confirma suprafata din masuratori
Introducerea imobilului in baza de date

Plan de amplasament si delimitare al bunului imobil Scara 1:200

Nr. cadastral	Sup. masurata	Adresa imobilului
	369 mp	Str. Rubinelor Nr. 3

Cartea Funciara nr.	UAT	Mun. Braila
---------------------	-----	-------------



A. Date referitoare la teren				
Nr. parcela	Categ. de folosinta	Suprafata (mp)	Valoare de impozitare (lei)	Mentiuni
1	Cc	361		imprejmuat cu gard si constructii
TOTAL		361		

A. Date referitoare la constructii			
Cod constr.	Sup. construita la sol (mp)	Valoare de impozitare (lei)	Mentiuni
C1	236		LOCUINTA (demisol, parter, etaj, beci)
C2	2		MARCHIZA (provizorie)
C3	12		MAGAZIE
C4	2		MAGAZIE (provizorie)
C5	10		MAGAZIE (provizorie)
C6	13		MAGAZIE
Total		275	


INVENTAR DE COORDONATE		
Pct.	X(m)	Y(m)
1	733708.81	423237.43
2	733705.50	423238.96
3	733700.23	423241.53
4	733697.93	423236.61
5	733689.92	423214.47
6	733708.85	423214.04
7	733708.59	423218.70
8	733708.61	423220.29
9	733708.60	423220.56
10	733708.66	423225.06
11	733708.70	423228.01
12	733708.79	423236.01

Suprafata totala masurata=361 mp

Executant
SC ROM SURVEY SRL

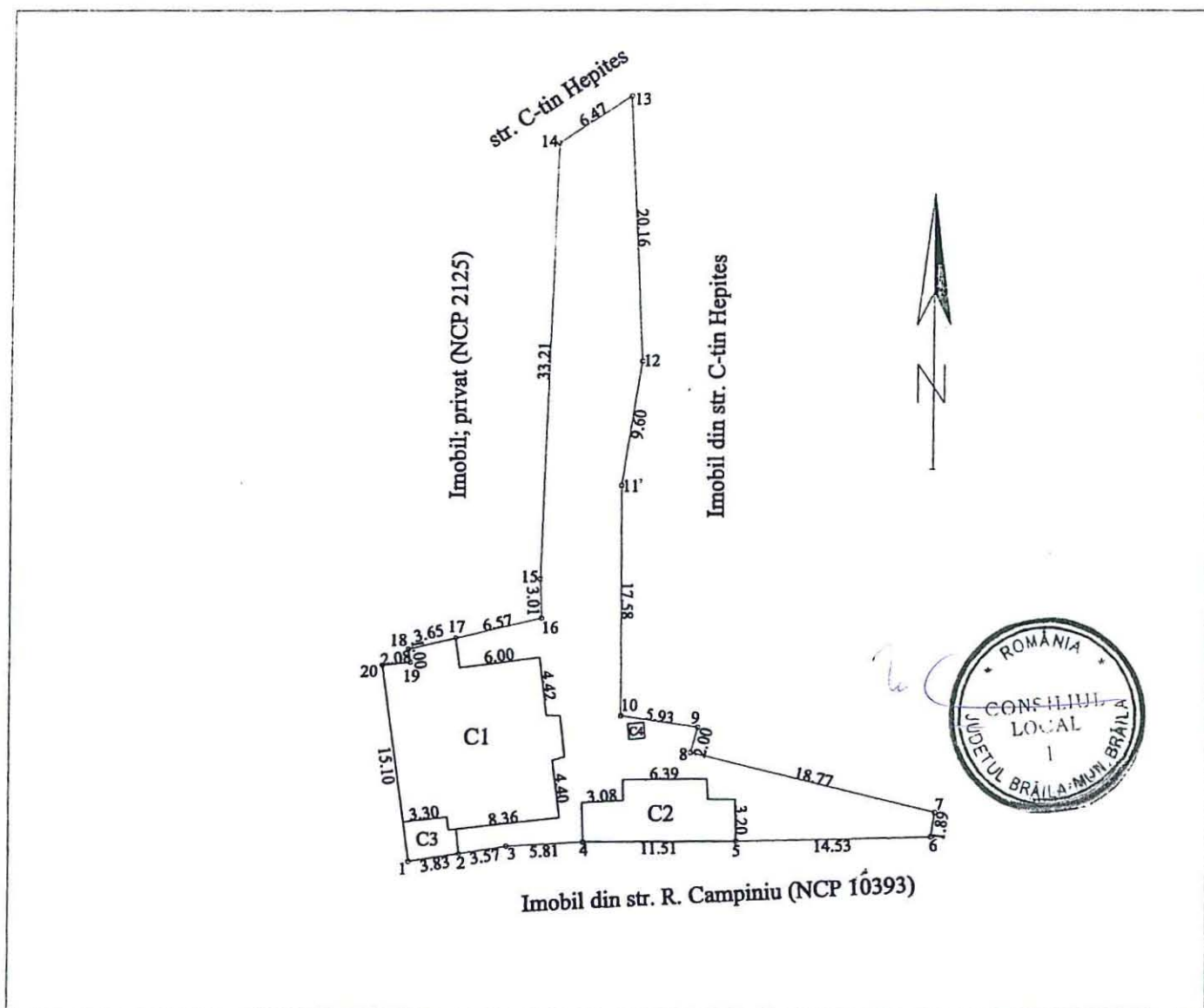
Mas. ter.: sing. Draghici Mircea
Birouing. M. Fodoreanu

Se confirma suprafata din masura si
Introducerea imobilului in baza de date



**PLAN DE AMPLASAMENT SI DELIMITARE A IMOBILULUI
SCARA 1:500**

Nr. cadastral	Suprafata masurata	Adresa imobilului
	647.00mp	strada C-tin Hepites nr 10
Cartea Funciara nr.		UAT Braila



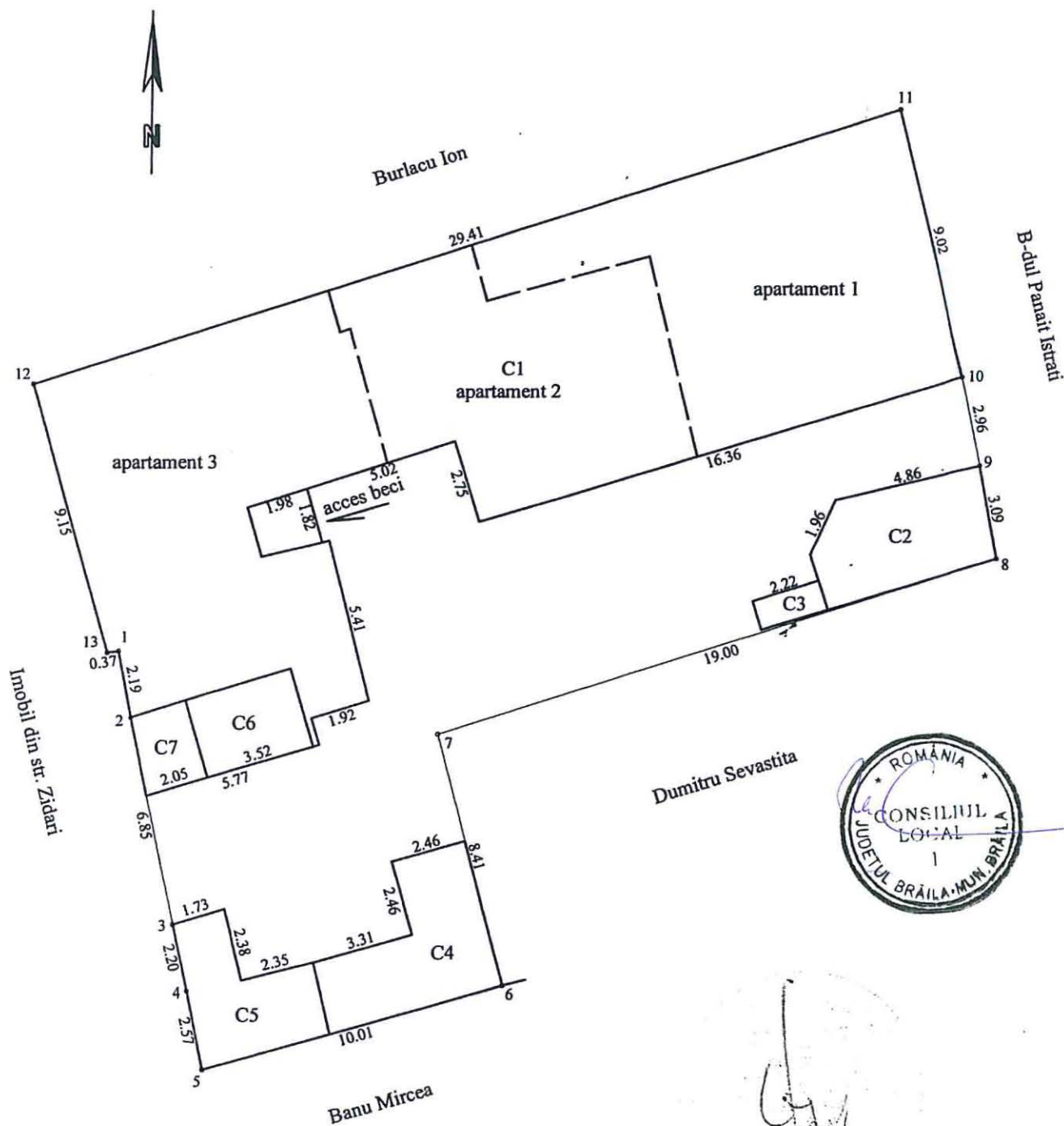
A. Date referitoare la teren				
Nr. parcela	Categoria de folosinta	Suprafata (mp)	Valoare de impozitare (lei)	Mentuni
1	Cc	647.00		pct 13-14 gard tabla; 14-15-16 si 13-12-11-10-9-gard lemn
	Total	647.00		restul lim materailizate de constructii
B. Date referitoare la constructii				
Cod constr.	Suprafata construita la sol (mp)	Valoare de impozitare (lei)	Mentuni	
C1	153.00		S.constr. desf=306.00mp (Sp.=153.00mp; Set.=153.00mp)	
C2	46.00			
C3	11.00			
C4	1.00			
Total	211.00			

Plan de amplasament si delimitare a imobilului

Scara 1:200

Nr. cadastral	Supraf. masurata	Adresa imobilului		
	514 mp	B-dul Panait Istrati nr. 25		
Cartea Funciara nr.		U.A.T.	BRAILA	42682-2

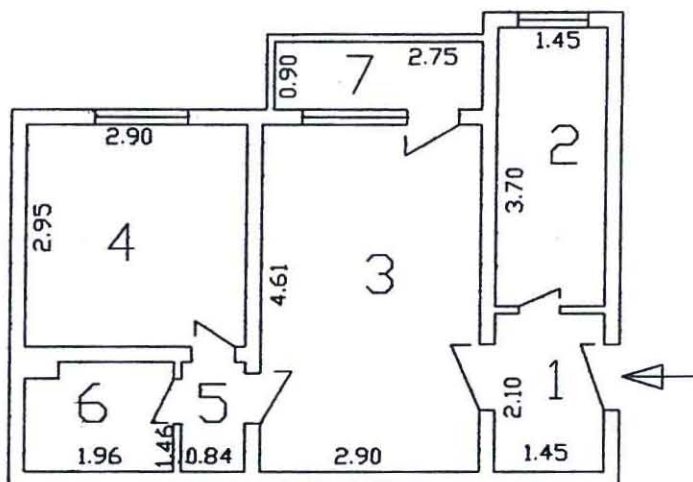
O.C.P.I. BRAILA
Nr. R.G.I.....



RELEVU APARTAMENT
SCARA 1:100

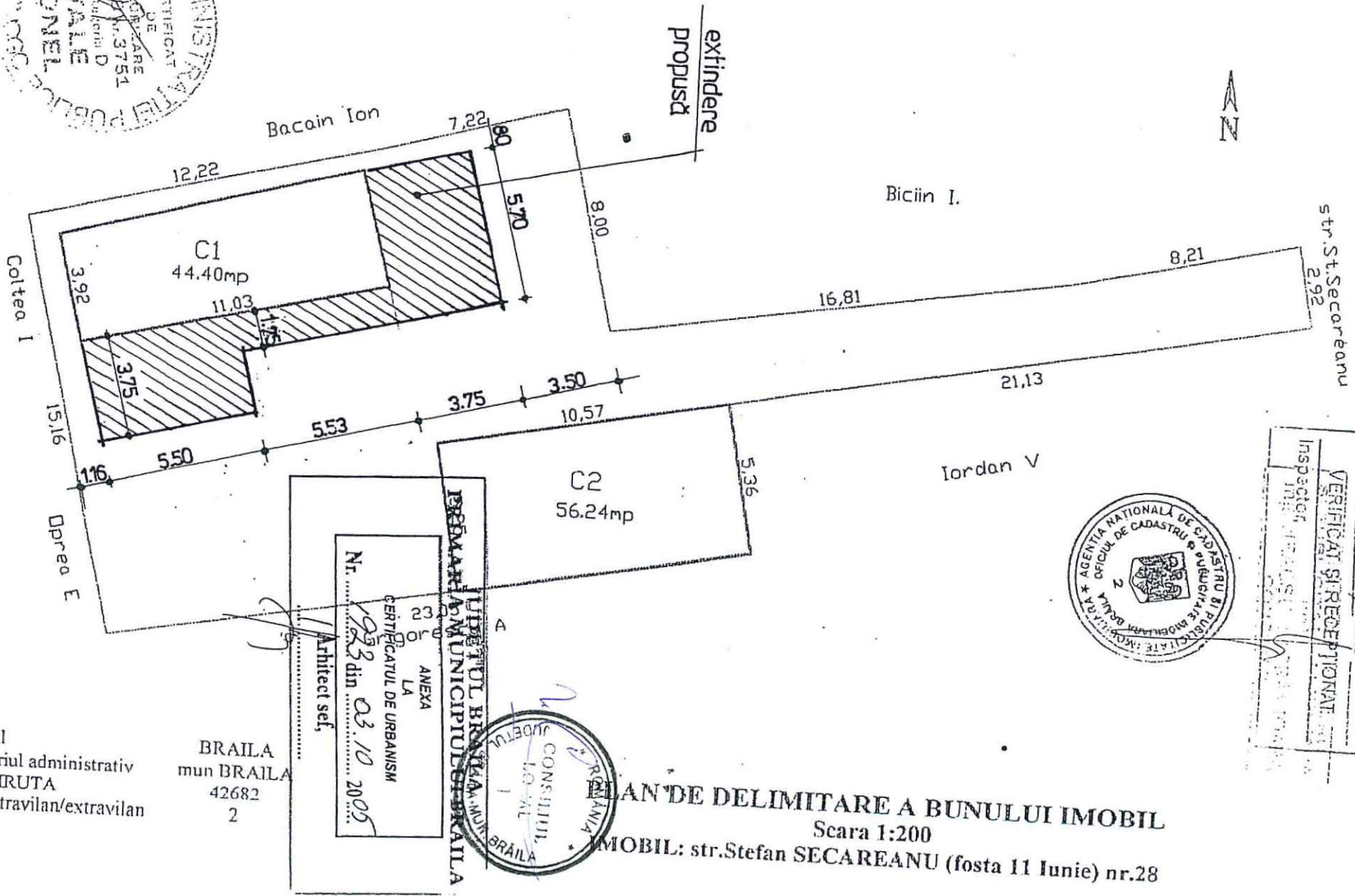
5.15

Nr. Cadastral al terenului	Suprafata masurata	Adresa imobilului	
	34.31	Ans. Viziru I, Aleea Metalurgiei nr.6 Bl.18, sc.1, et.1, ap.8	
Cartea Funciara colectiva nr.		UAT	Faurei
Cod unitate individuala (U)	8	CF individuala	



Nr. incapere	Denumire incapere	Suprafata utila (mp)
1	Hol	3.04
2	Bucatarie	5.36
3	Camera	13.37
4	Camera	8.55
5	Hol	1.23
6	Baie	2.76
Suprafata utila =		34.31mp
7	balcon	2.47
Suprafata Totala=		36.78mp
Suprafata indiviza teren =		
Executant,		Data
Receptionat		Data





OFICIUL DE CADASTRU
SI PUBLICITATE IMOBILIARA

BRAILA

Nr. Inreg. 7697 date 04 AUG. 2005

VERIFICAT SI RECEPTIONAT

Inspector

Judetul
Teritoriul administrativ
Cod SIRUTA
Cod intravilan/extravilan

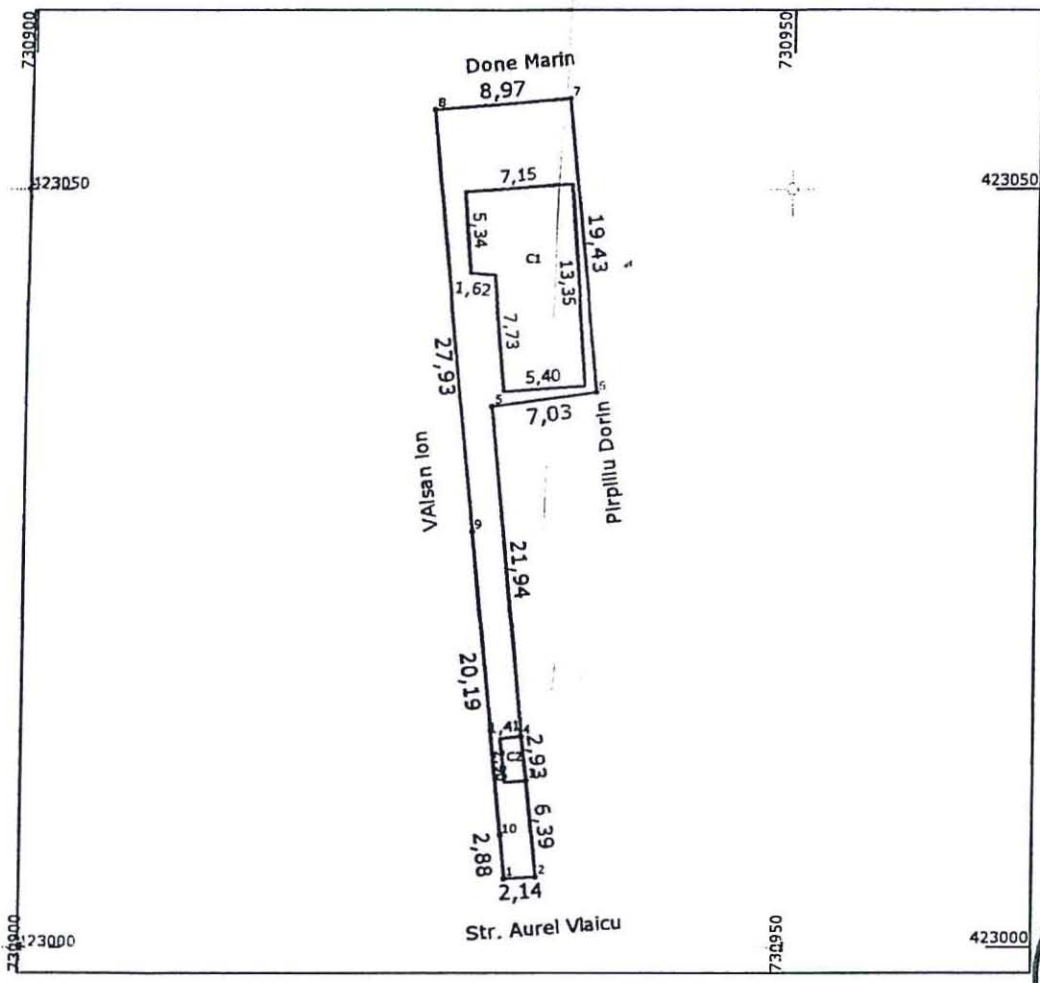
BRAILA
mun BRAILA
42682
2

PLAN DE DELIMITARE A BUNULUI IMOBIL
Scara 1:200
IMOBIL: str.Stefan SECAREANU (fosta 11 Iunie) nr.28

16.2.

PLAN DE AMPLASAMENT SI DELIMITARE AL
BUNULUI IMOBIL
Scara 1:500

Nr. cadastral:	Suprafata masurata	Adresa Imobilului	O.C.P.I. BRAILA
	241	Cvartal Str. Aurel Vlaicu nr.9 bis,	parcela
Cartea Funciara nr.		UAT Braila,	Nr. R.G.I.....



A. Date referitoare la teren

Nr. Parcela	Categoria de folosinta	Suprafata	Valoare de impozitare	Mentiuni
1	CC	241		Imprejmuire:gard
TOTAL:		241		

B. Date referitoare la constructii

Cod Constructie	Suprafata construita la sol(mp)	Valoare de impozitare	Mentiuni
C1-d	82		LOCUINTA
C2-ca	4		ANEXA
TOTAL			

INVENTAR DE COORDONATE
sistem de proiectie:STEREO 1970

PCT	Y	X
1	730931.68	423004.51
2	730933.82	423004.64
3	730933.11	423010.98
4	730932.71	423013.88
5	730930.48	423035.71
6	730937.45	423036.62
7	730935.32	423055.93
8	730926.37	423055.22
9	730929.28	423027.44
10	730931.40	423007.37
11	730931.68	423004.51

Suprafata din acte: _____ mp

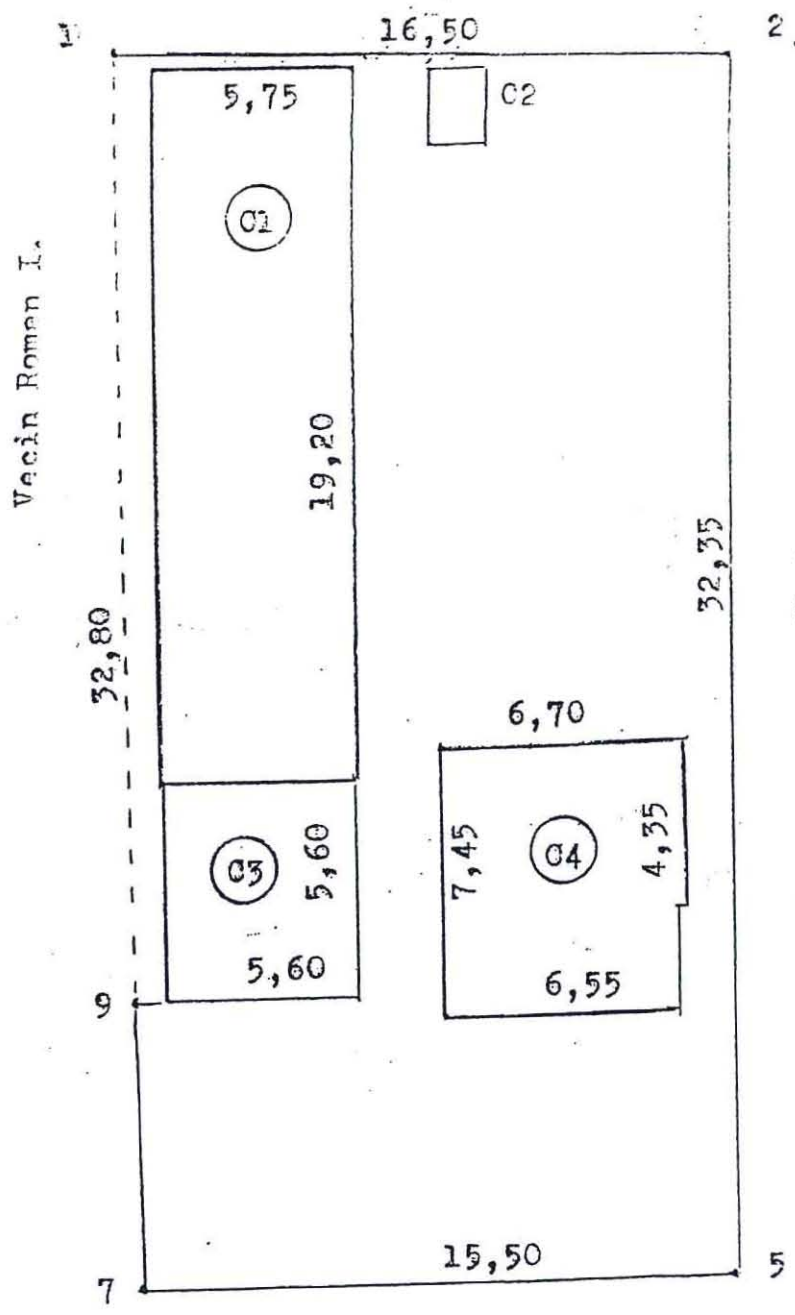
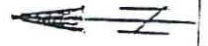


**Se confirma suprafata din masuratori si
Introducerea imobilului in baza de date**

PLAN DE SITUATIE sc. 1:200

Imobil situat în mun. Brăila str. Codrului nr.65

Strada Codrului



PLAN DE DELIMITARE A BUNULUI IMOBIL

46.4

Scara. 1 : 200.

Județul : BRĂILA,
 Teritoriul adm. : Brăila,
 Cod SIRUTA : 42682,
 Localitatea: Brăila,
 Cod intrav./extrav. : 2,
 Adresa : Str. Argeșului, Nr. 22.

OFICIUL DE CADASTRU
 ȘI PUBLICITATE IMOBILIARĂ
 BRĂILA

Nr. Inreg. 9853 data 17 OCT. 2005

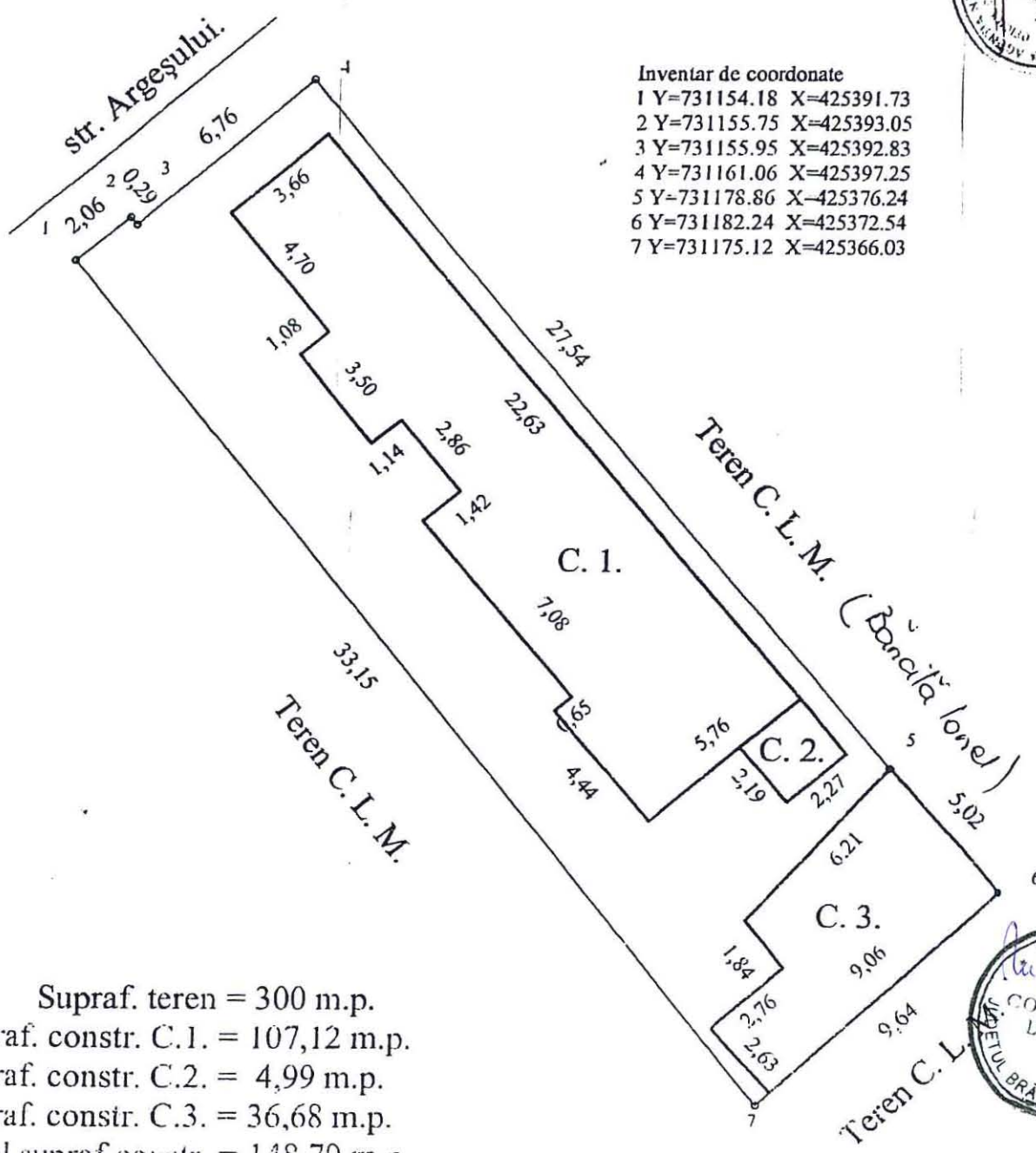
VERIFICAT ȘI RECEȚIONAT:

Inspector, DE CADASTRU
 ȘI PUBLICITATE IMOBILIARĂ
 BRĂILA
 Ing. NEACȘU LAURINȚA
 CONSULTANT



Inventar de coordonate

1	Y=731154.18	X=425391.73
2	Y=731155.75	X=425393.05
3	Y=731155.95	X=425392.83
4	Y=731161.06	X=425397.25
5	Y=731178.86	X=425376.24
6	Y=731182.24	X=425372.54
7	Y=731175.12	X=425366.03



Supraf. teren = 300 m.p.
 Supraf. constr. C.1. = 107,12 m.p.
 Supraf. constr. C.2. = 4,99 m.p.
 Supraf. constr. C.3. = 36,68 m.p.
 Total supraf constr. = 148,79 m.p.

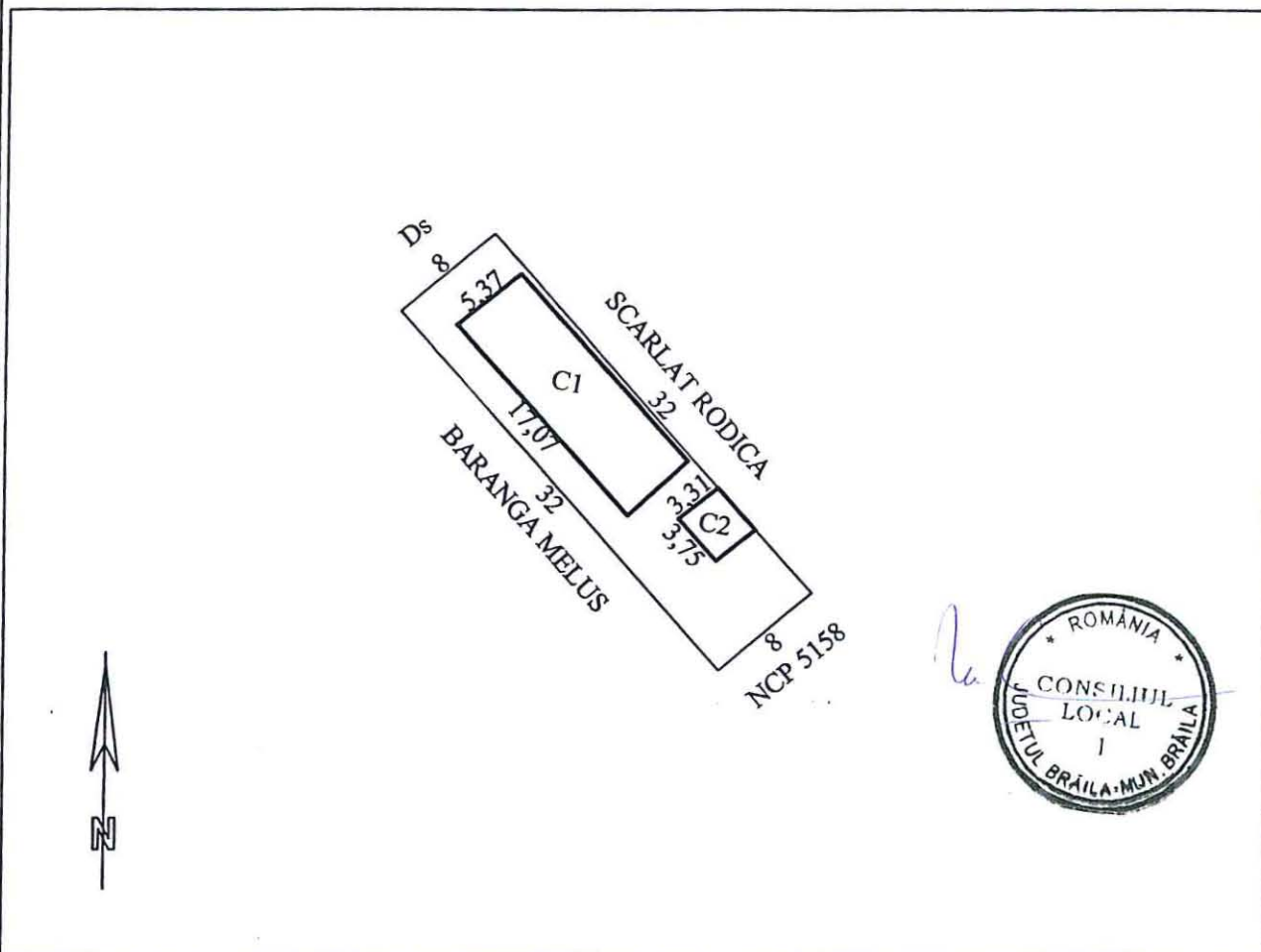


Întocmit:

Plan de amplasament si delimitare a imobilului

Scara 1:500

Nr. cadastral	Supraf. masurata	Adresa imobilului			O.C.P.I. BRAILA Nr. R.G.I.....
	256	Intravilan BRAILA			
		str. TRAIAN DEMETRESCU nr.24			
Cartea Funciara nr.		U.A.T.	BRAILA	42682-2	



A. Date referitoare la teren

Nr. parcela	Cod grupa destinatie	Categorie de folosinta	Suprafata din masuratori	Valoare de impozitare	Mentii
	TDI	Cc	256		
TOTAL			256		Imprejmuire cu gard lemn si nematerializat.

B. Date referitoare la constructii

Cod Constr.	Cod grupa destinatie	Denumire	Suprafata construita la sol	Valoare de impozitare	Mentii
C1	CL	LOCUINTA	91		
C2	CA	ANEXA	12		
TOTAL			103		

Inventar de coordonate _Sistem de proiectie STEREO '70

Y=731019.4913 X=425549.8986
 Y=730998.3380 X=425573.9098
 Y=731004.4385 X=425579.0851
 Y=731025.5927 X=425555.0746

SUPRAFATA TOTALA REAL MASURATA= 256mp

SUPRAFATA TOTALA CONFORM ACT = 256mp

PAGINA 1 DIN 1

EXECUTANT

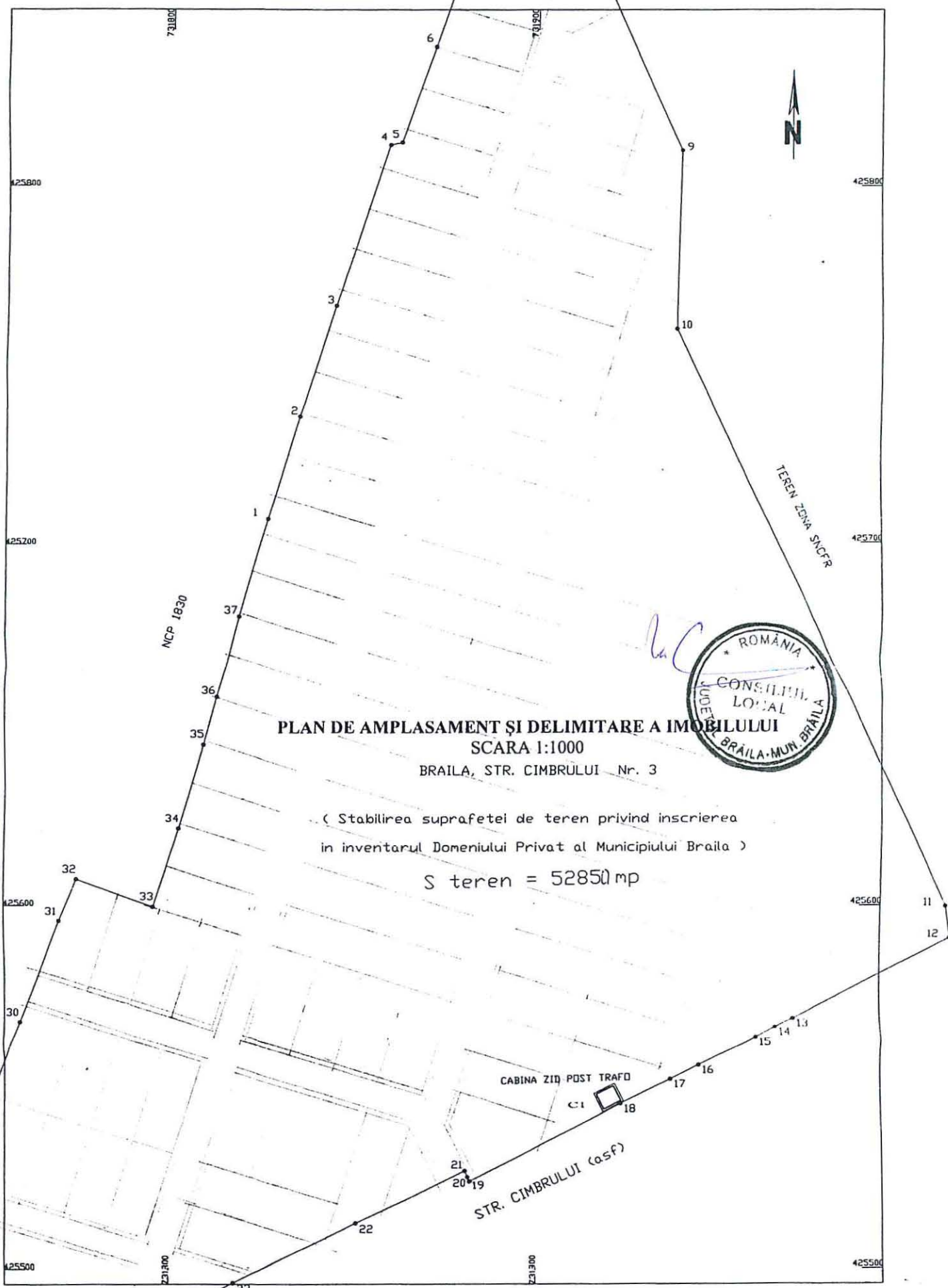


Data executiei: 17.04.2009

Se confirma suprafata din masuratori si introducerea imobilului in baza de date

Consilier

Data preluarii



PLAN DE AMPLASAMENT SI DELIMITARE A IMOBILULUI

SCARA 1:1000

BRAILA, STR. CIMBRULUI Nr. 3

(Stabilirea suprafetei de teren privind inscrierea
in inventarul Domeniului Privat al Municipiului Braila)

S teren = 52850 mp



Sistem de proiectie
STEREOGRAFIC 1970

Data: aprilie 2009

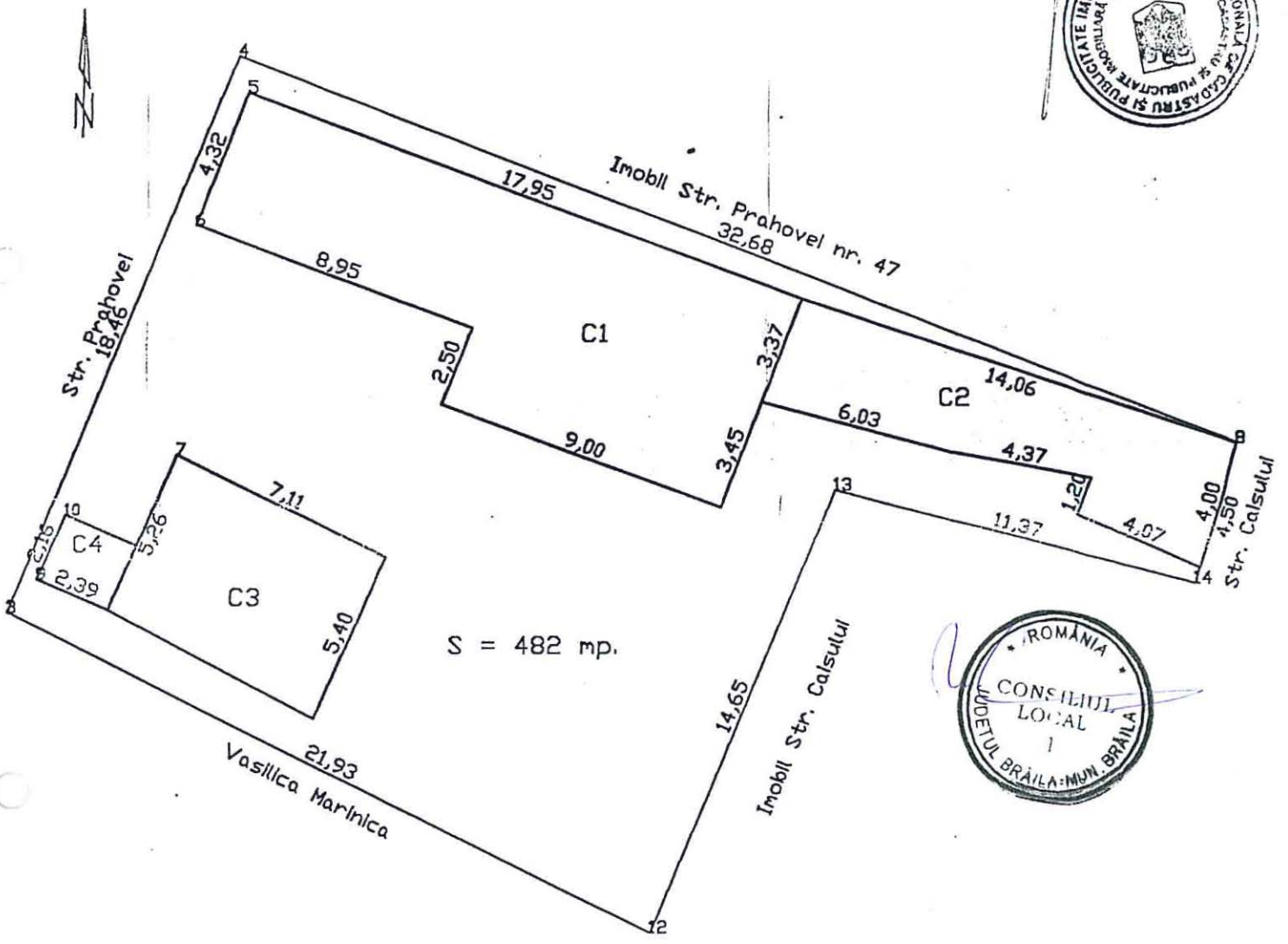
Executant:
Ing. Perlea Stefan

PLAN DE DELIMITARE AL BUNULUI IMOBIL OFICIUL DE CADASTRU
ȘI PUBLICITATE IMOBILIARĂ
BRĂILA

Scara 1:200

Judetul : Braila
Teritoriul admin.:Braila
Cod SIRUTA:42682
Cod intrav./extrav:2
Adresa:Str. Prahovei nr.49
Nr.cadastral:

Nr. Inreg. 7797 data 16 AUG 2000
VERIFICAT ȘI RECEPTIONAL:
Inspector, _____



INVENTAR DE COORDONATE

Pct	X	Y
3	422311.11	730927.51
4	422328.23	730934.40
8	422316.36	730964.85
13	422312.04	730963.59
12	422314.92	730952.59
11	422301.32	730947.13

SUPRAFETELE CONSTRUCTIILOR

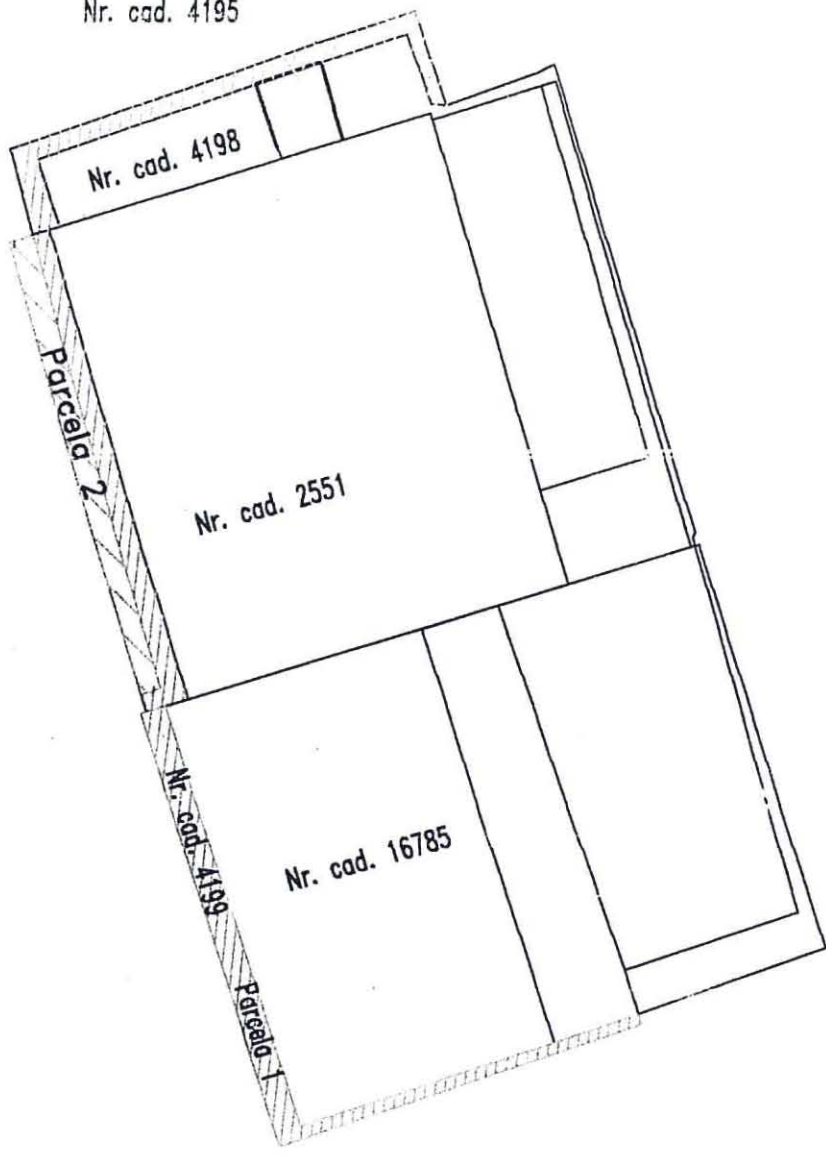
Constructia	S.constr
Corp C1	100.09mp
Corp C2	45.53 mp
Corp C3	37.84 mp
Corp C4	5.16 mp
TOTAL	188.62mp



CLARIFICAREA SITUATIEI JURIDICE A TERENULUI
PROPUNERE DE EXPLICITARE A TERENULUI CONCESIONAT
Amplasare: Judetul Braila, Strada Hipodrom Microhala

Scara 1:500

Nr. cad. 4195



Teren concesionat in vederea extinderii constructiei existente
in suprafata de 89.51mp din care:

- 43.56mp in indiviziune din trotuarul de 158.29mp (Parcela 1)
- 45.95 in exclusivitate (in fata spatiului comercial) (Parcela 2)

